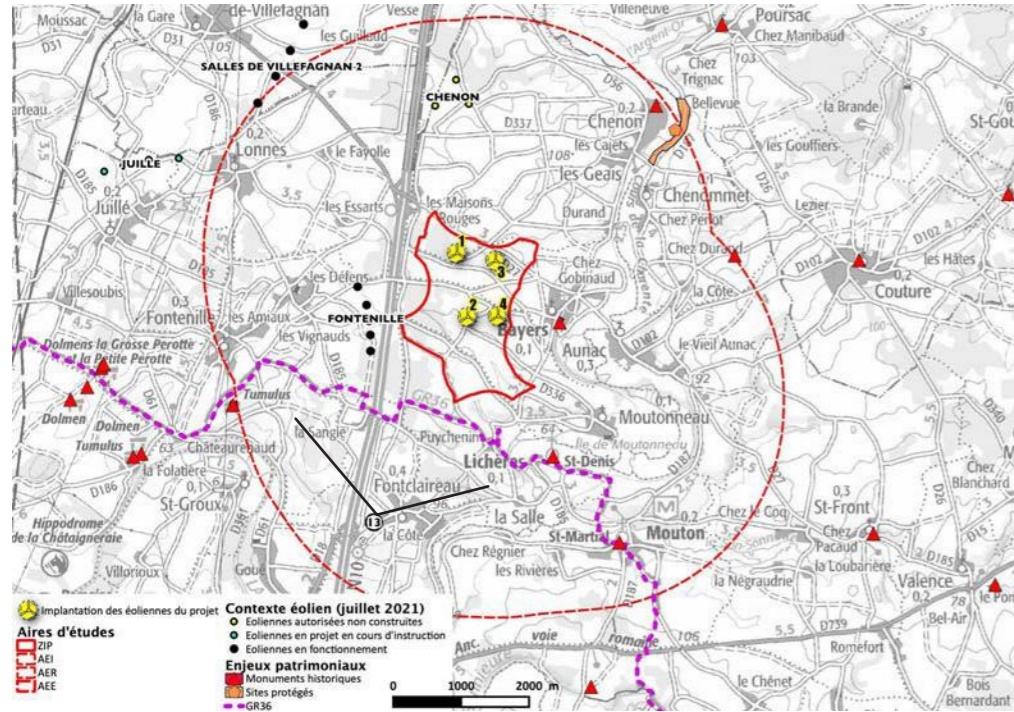


# 13 - Fontclaireau - D56

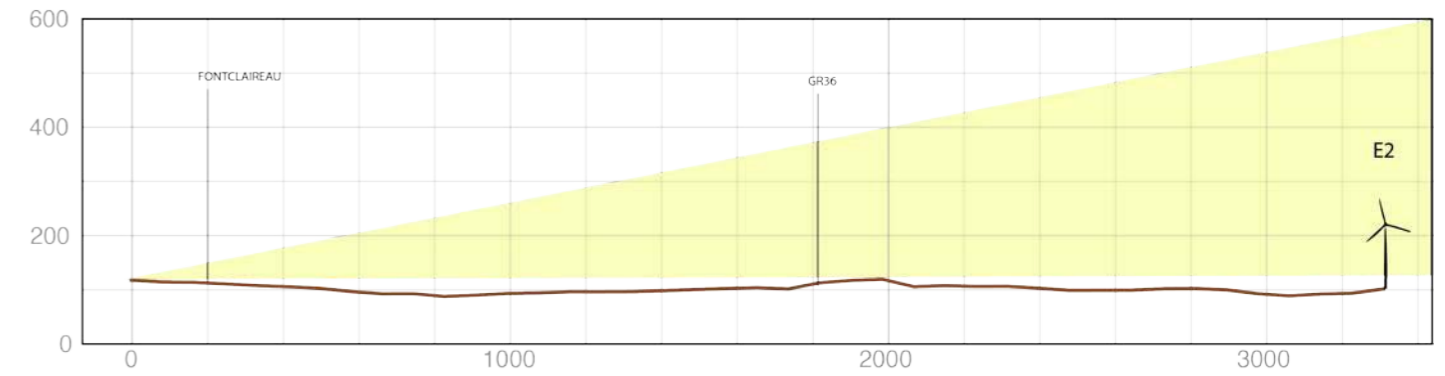


Enjeu	Distance				Nombre d'éoliennes visibles	Visibilité	Lecture du projet dans le paysage	Prégnance
	E1	E2	E3	E4				
fort : bourg et route principale AEI	4134	3310	4233	3527	13	Faible	Bonne	Très faible

A l'entrée de Fontclaireau, les visibilitées vers le projet sont filtrées par la végétation des jardins de premier-plan. Plus en amont sur la route, à la sortie de la N10, les visibilitées sont plus dominantes sur la plaine et permettent des vues complètes sur le projet. Les parcs éoliens de Fontenille et Salles

de Villefagnan sont également visibles depuis ce point de vue créant un léger effet de densification liée à l'éolien.

## Vue initiale



## Photomontage commenté



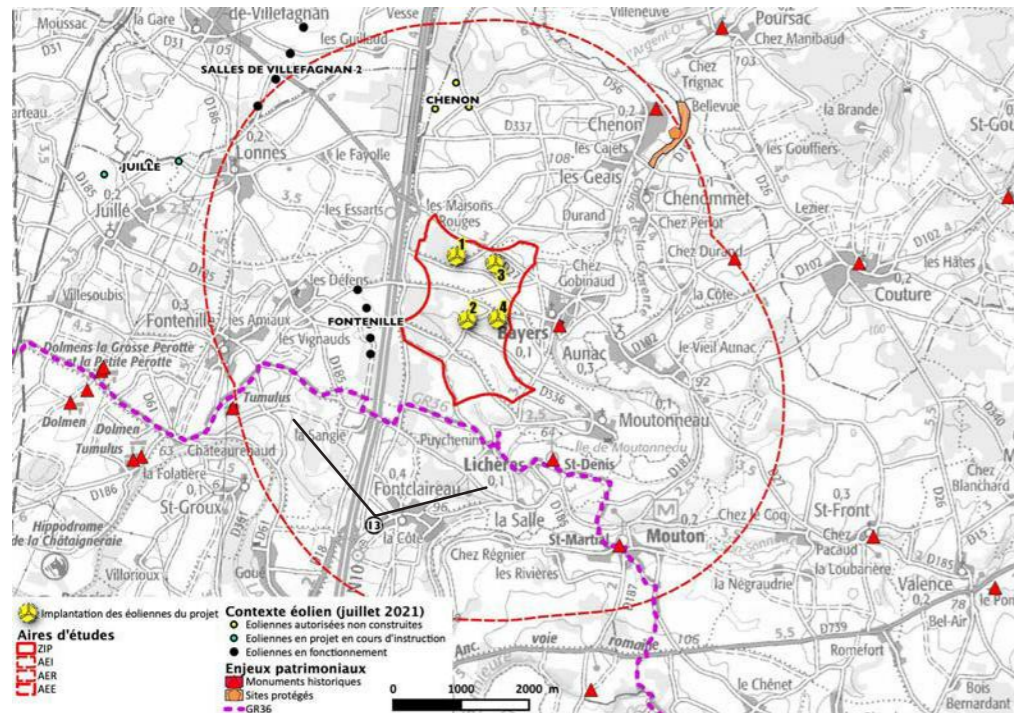


Cadrage sur le parc éolien - focale 50 mm - vue réelle pour une impression au format A3 avec la feuille tenue à 45 cm de l'œil





# 13C - Fontclaireau - D56

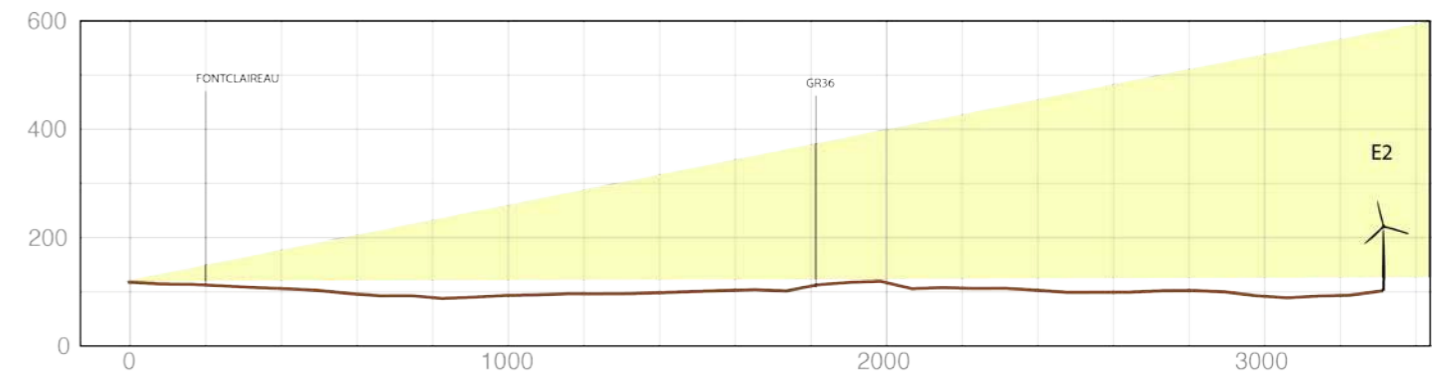


Enjeu	Distance				Nombre d'éoliennes visibles	Visibilité	Lecture du projet dans le paysage	Prégnance	Effets cumulés avec les autres projets	
	E1	E2	E3	E4					Nombre d'éoliennes visibles	Effet de densification
fort : bourg et route principale AEI	4134	3310	4233	3527	13	Faible	Bonne	Très faible	23	Modéré

Beaucoup de parcs éoliens en projet sont théoriquement visibles depuis ce secteur mais la végétation et l'urbanisation combinée aux effets de la distance permettent de distinguer seulement :

2 éoliennes du projet Juillé/Lonne, 1 éolienne du Bel Essart, 2 éoliennes des Galaçées et 2 rotors d'éoliennes de la Plaine Chenon.

## Vue initiale



## Effets cumulés - Photomontage commenté



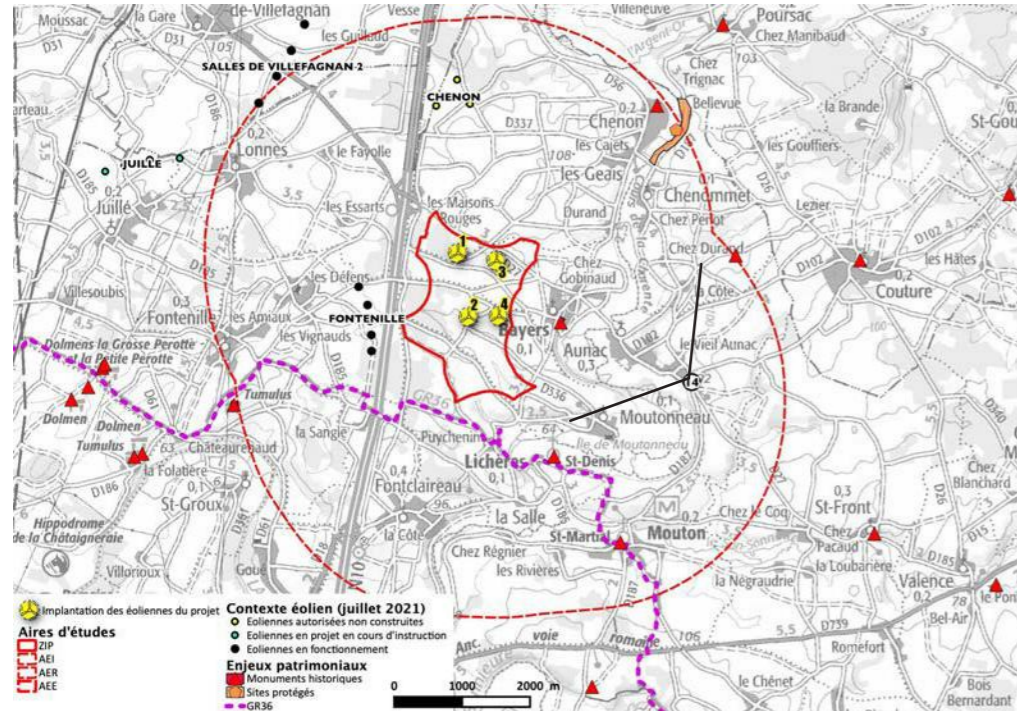


Cadrage sur le parc éolien - focale 50 mm - vue réelle pour une impression au format A3 avec la feuille tenue à 45 cm de l'œil





# 14 - Vieil Aunac (D187xD27)

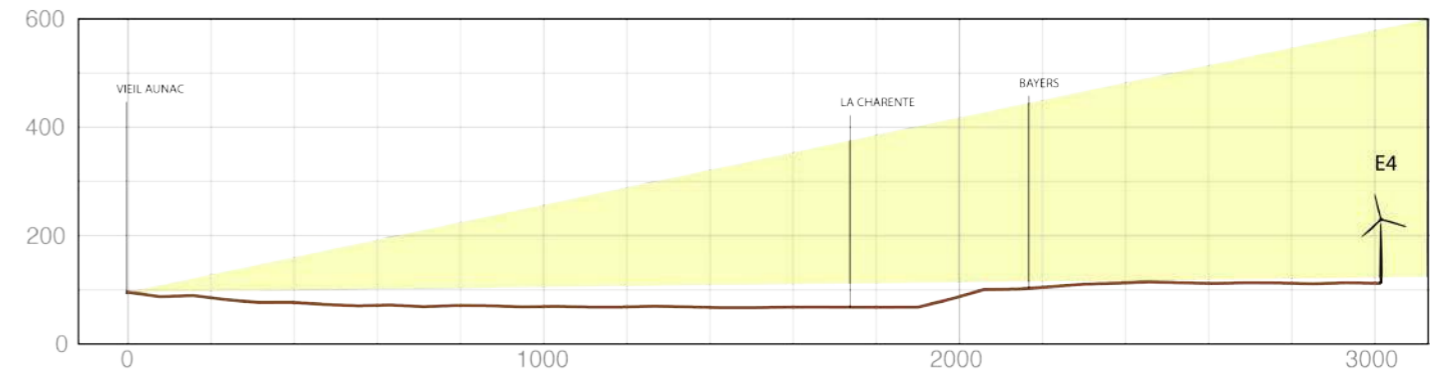


Enjeu	Distance				Nombre d'éoliennes visibles	Visibilité	Lecture du projet dans le paysage	Prégnance
	E1	E2	E3	E4				
fort : boug principal / covisi chateau Bayers	3940	3435	3393	3013	12	Forte	Bonne	Moyenne

Depuis ce point de vue, le projet s'implante sur le relief d'arrière-plan selon un alignement homogène. Une covisibilité avec le château de Bayers (monument historique) est possible ici. Les éoliennes du projet s'insèrent également de manière cohérente avec les parcs éoliens

existants (Fontenille, Salles de Villefagnan) qui semblent tous suivre la même orientation. L'effet de densification lié à l'éolien est limité par cette cohérence d'implantation.

Vue initiale



Photomontage commenté



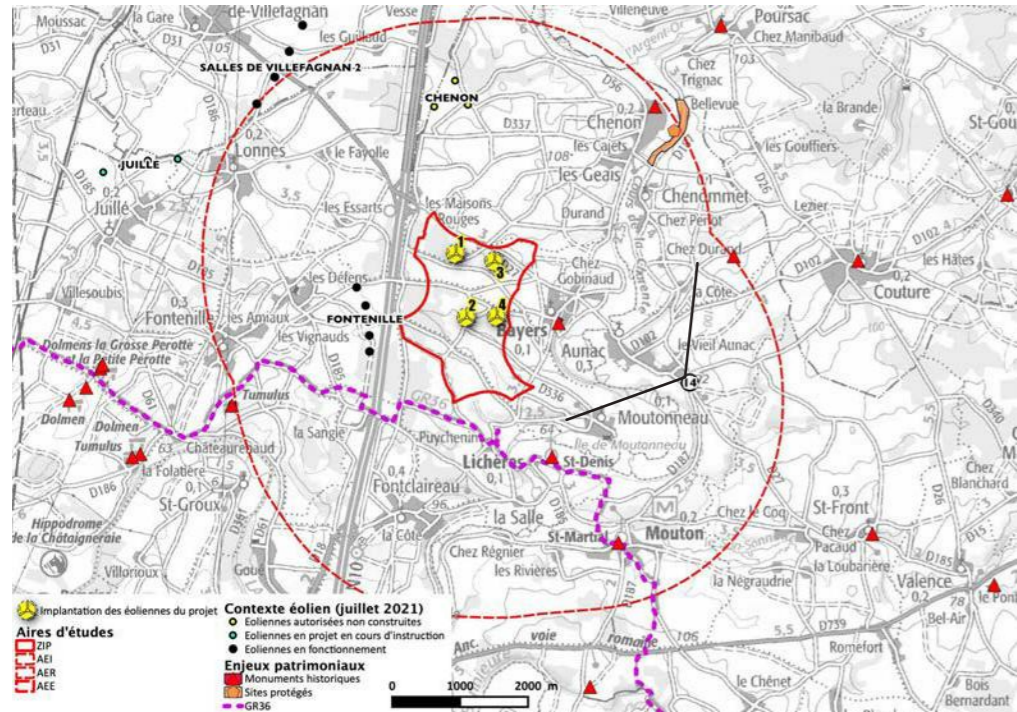


Cadrage sur le parc éolien - focale 50 mm - vue réelle pour une impression au format A3 avec la feuille tenue à 45 cm de l'œil





# 14C - Vieil Aunac (D187xD27)

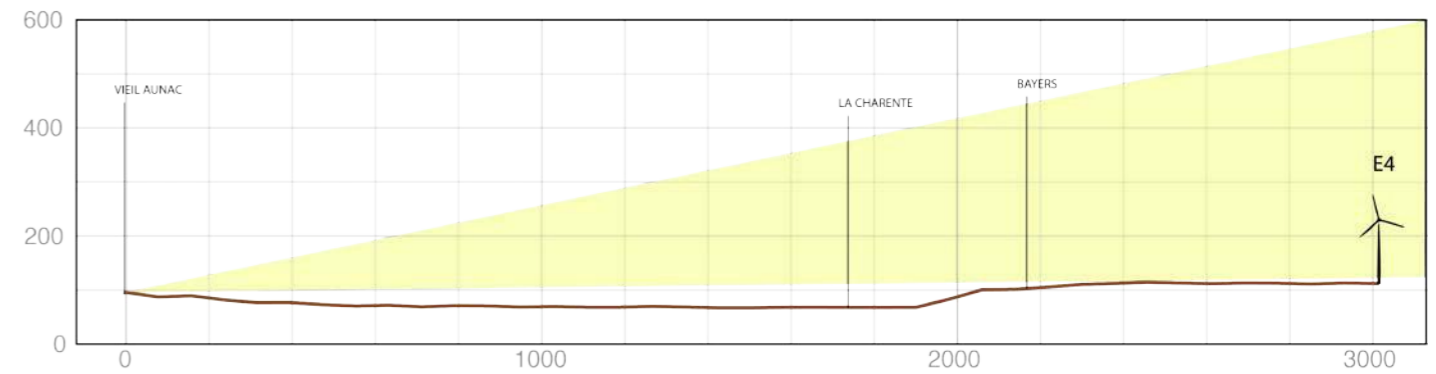


Enjeu	Distance				Nombre d'éoliennes visibles	Visibilité	Lecture du projet dans le paysage	Prégnance	Effets cumulés avec les autres projets	
	E1	E2	E3	E4					Nombre d'éoliennes visibles	Effet de densification
fort : boug principal / covisi chateau Bayers	3940	3435	3393	3013	12	Forte	Bonne	Moyenne	35	Moyen

Le parc éolien en projet de Combonnants Juillé/Lonne s'insère entre les éoliennes E4 et E1 du projet. Dans le champ de vision en direction du village (et du château- de Bayers), 14 éoliennes seront alors visibles sur la ligne d'horizon. Les orientations des parcs sont cohérentes mais l'effet

d'implantation sur différents plans (échelles des éoliennes différentes) augmente l'effet de densification.

Vue initiale



## Effets cumulés - Photomontage commenté



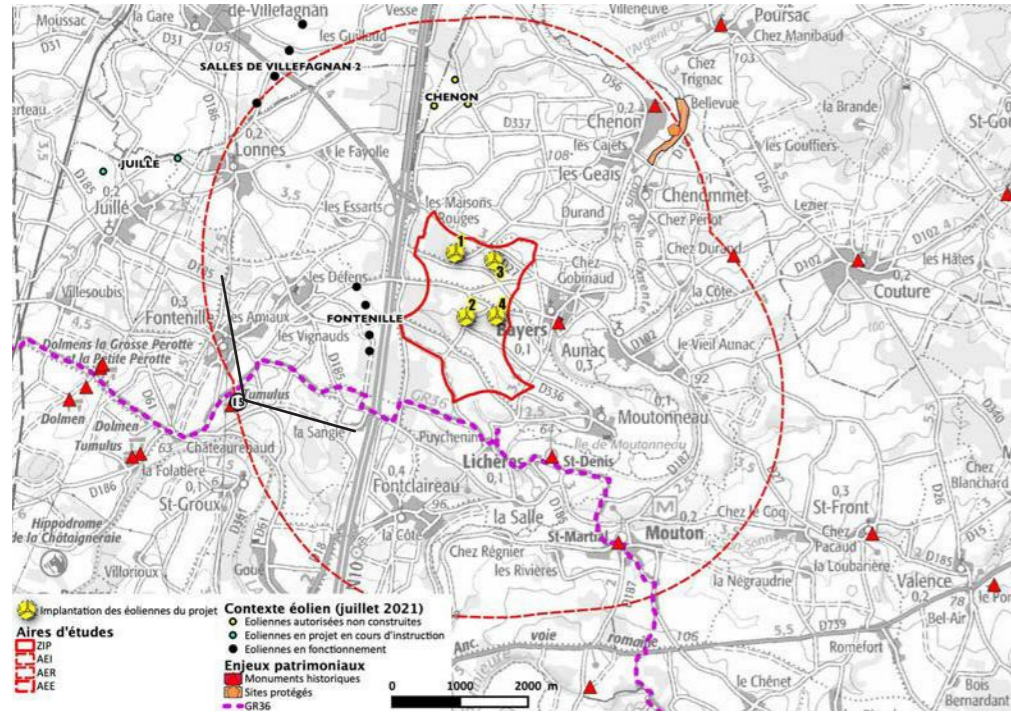


Cadrage sur le parc éolien - focale 50 mm - vue réelle pour une impression au format A3 avec la feuille tenue à 45 cm de l'œil





# 15 - Tumulus - GR36

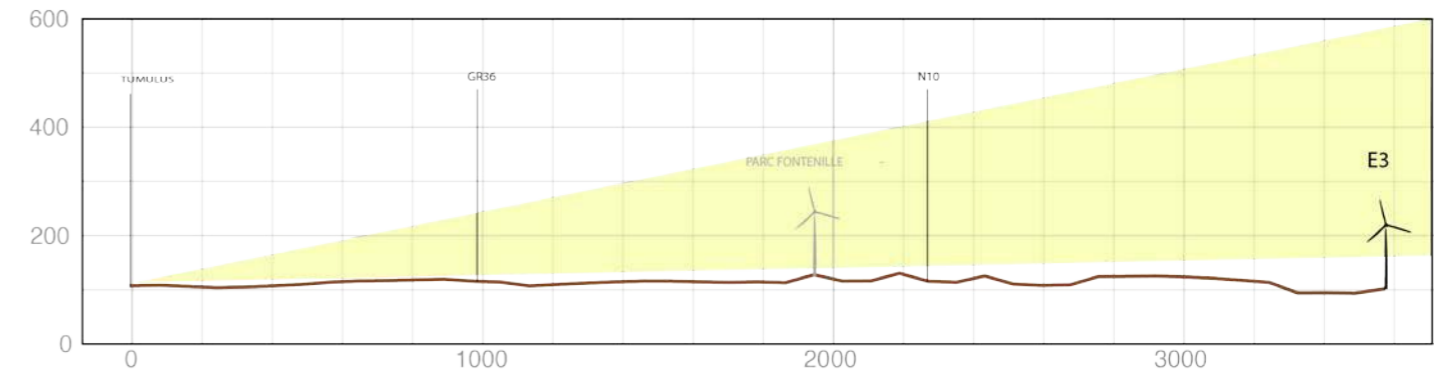


Enjeu	Distance				Nombre d'éoliennes visibles	Visibilité	Lecture du projet dans le paysage	Prégnance
	E1	E2	E3	E4				
fort : MH limite AEI	3864	3571	4290	3995	18	Moyenne	Bonne	Moyenne

Le tumulus est installé sur un point haut du relief qui surplombe la vallée de la Charente et le village de Fontenille (sur la gauche). Le projet est visible en arrière du projet de Fontenille. Les éoliennes du projet s'intercalent entre celles du parc de Fontenille de manière cohérente. Le projet ne crée pas

de «nouveaux paysages éoliens» depuis ce monument historique mais densifie légèrement le nombre d'éoliennes visibles (les parcs de Salles de Villefagnan sont également visibles sur l'horizon).

## Vue initiale



## Photomontage commenté



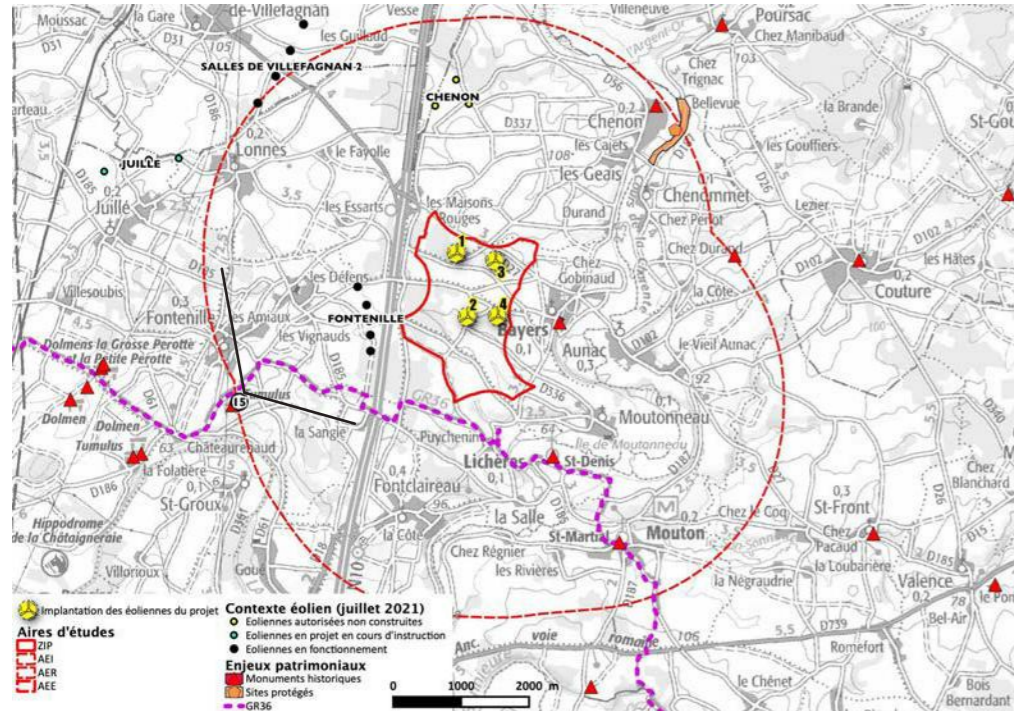


Cadrage sur le parc éolien - focale 50 mm - vue réelle pour une impression au format A3 avec la feuille tenue à 45 cm de l'œil





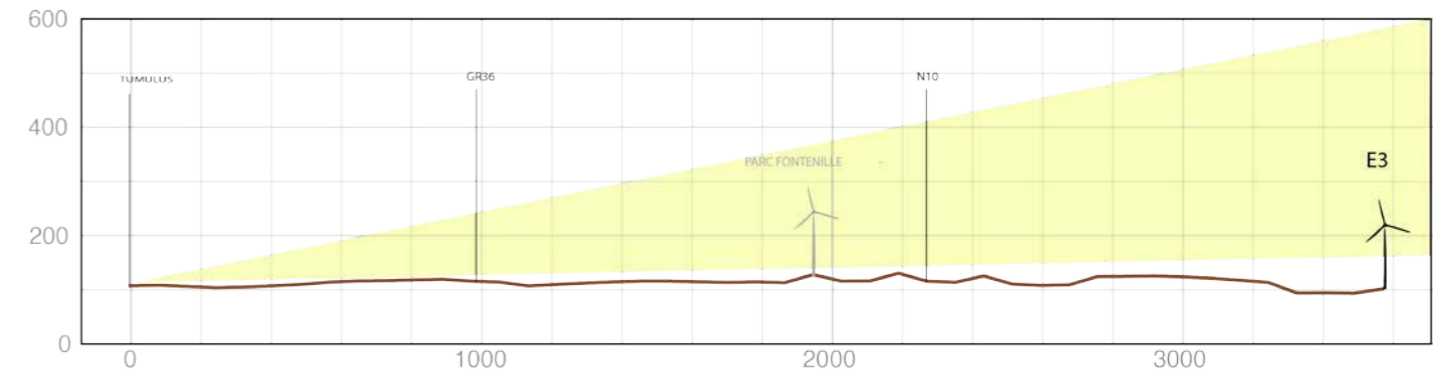
# 15C - Tumulus - GR36



Enjeu	Distance				Nombre d'éoliennes visibles	Visibilité	Lecture du projet dans le paysage	Prégnance	Effets cumulés avec les autres projets	
	E1	E2	E3	E4					Nombre d'éoliennes visibles	Effet de densification
fort : MH limite AEI	3864	3571	4290	3995	18	Moyenne	Bonne	Moyenne	24	Modéré

Les parcs en projet de Plaine Chenon et le Bouchage sont situés dans la continuité du projet et donc dans le même champ de vision. Ils n'augmentent pas l'effet de saturation car ils sont masqués par la végétation.

## Vue initiale

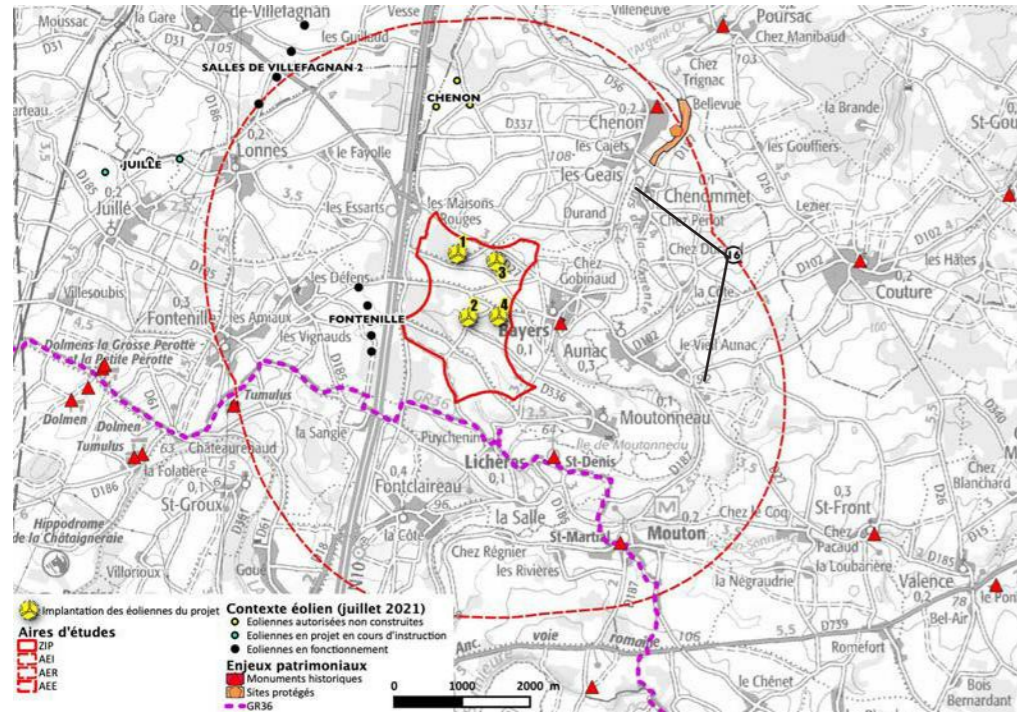


## Effets cumulés - Photomontage commenté





# 16 - La Pierre Folle

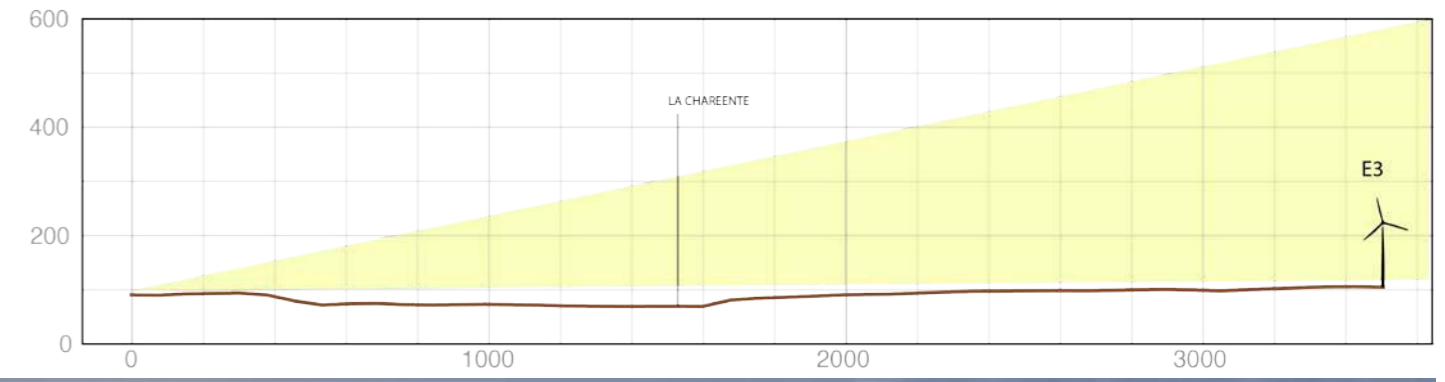


Enjeu	Distance				Nombre d'éoliennes visibles	Visibilité	Lecture du projet dans le paysage	Prégnance
	E1	E2	E3	E4				
faible : MH mais peu visible et accessible	4073	4023	3507	3588	9	Forte	Légèrement perturbée	Importante

Depuis ce secteur les 4 éoliennes du projet sont bien visibles sur la ligne d'horizon devant le projet de Fontenille. Les éoliennes s'implantent en 2 groupes de 2 éoliennes rapprochées. Les éoliennes E4 et E2 créent un effet de surplomb sur le bourg de Bayers.

La covisibilité entre les éoliennes du projet et le château de Bayers est également forte.

Vue initiale



Photomontage commenté



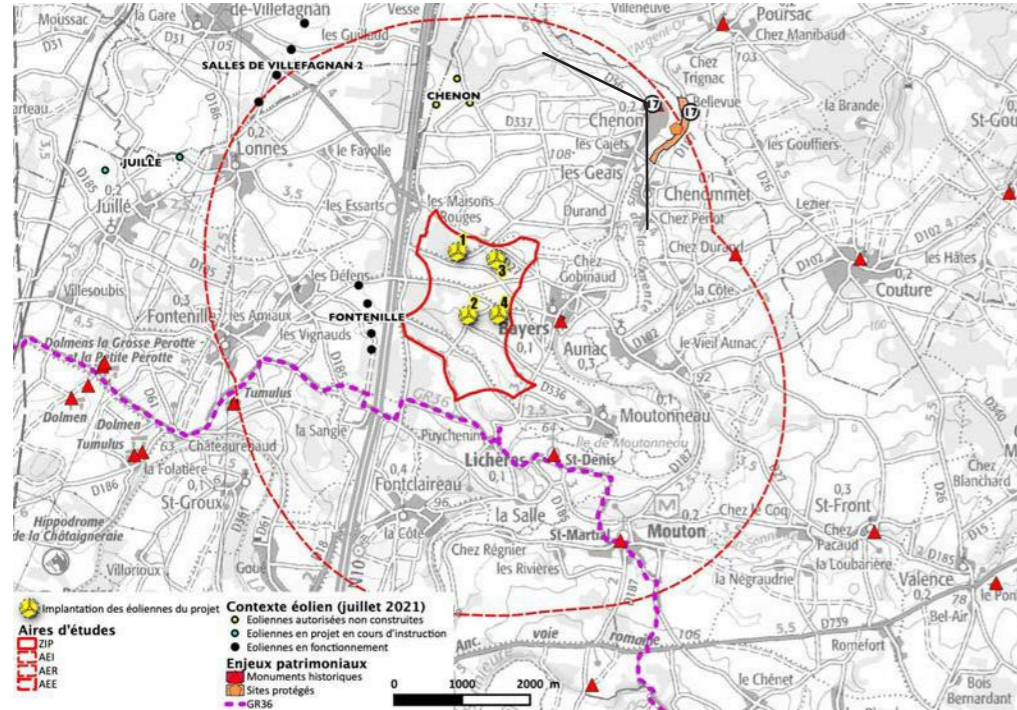


Cadrage sur le parc éolien - focale 50 mm - vue réelle pour une impression au format A3 avec la feuille tenue à 45 cm de l'œil





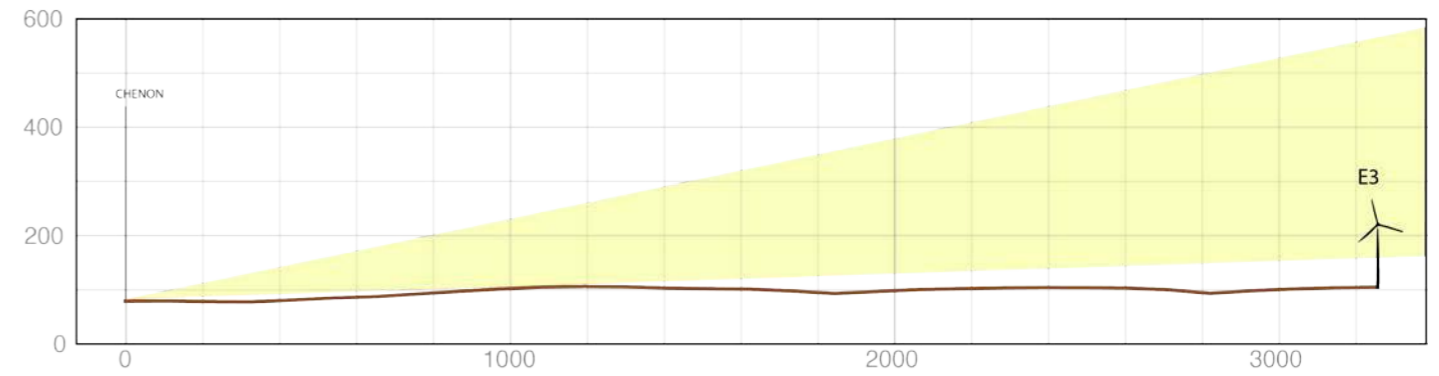
# 17 - Chenon



Enjeu	Distance				Nombre d'éoliennes visibles	Visibilité	Lecture du projet dans le paysage	Prégnance
	E1	E2	E3	E4				
fort : MH et bourg principal	3614	4142	3257	3854	4 très partiellement	Très faible	Neutre	Très faible

Depuis ce secteur la topographie ne permet pas de vue totale sur les éoliennes en projet. Seules les pales des éoliennes se détachent sur la ligne d'horizon et n'attirent pas le regard.

Vue initiale



Photomontage commenté



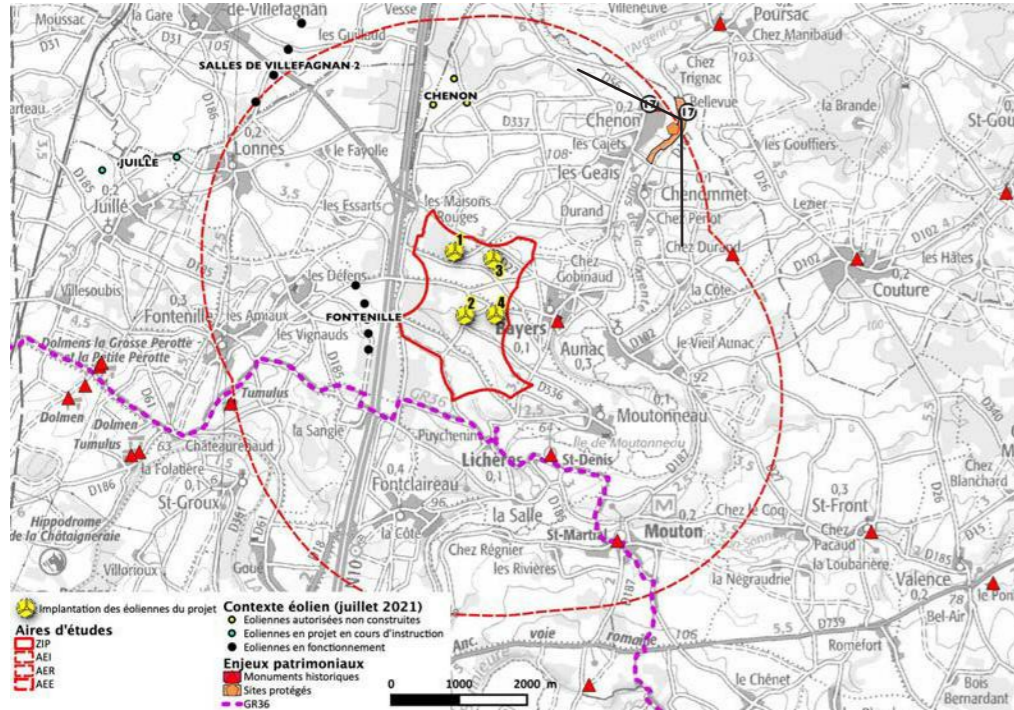


Cadrage sur le parc éolien - focale 50 mm - vue réelle pour une impression au format A3 avec la feuille tenue à 45 cm de l'œil





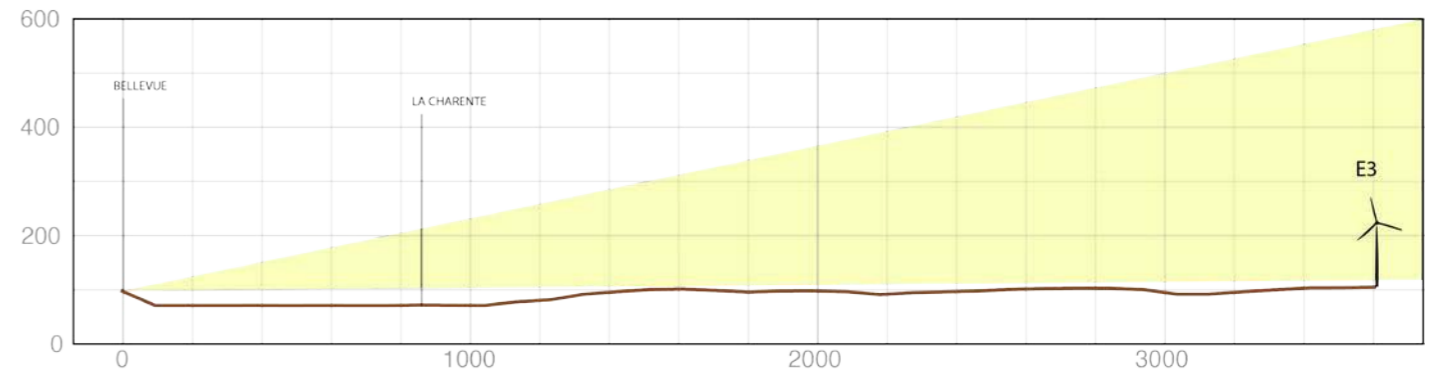
# 17b - Lieu-dit Bellevue



Enjeu	Distance				Nombre d'éoliennes visibles	Visibilité	Lecture du projet dans le paysage	Prégnance
	E1	E2	E3	E4				
fort : site protégé	4014	4451	3605	4124	8	Faible	Neutre	Faible

Depuis ce point haut au-dessus de la Charente les visibilités sur le projet sont masquées par la végétation. L'éolienne E1 est partiellement visible sans attirer le regard. Le parc de Fontenille est également très partiellement visible en arrière-plan du projet.

## Vue initiale



## Photomontage commenté



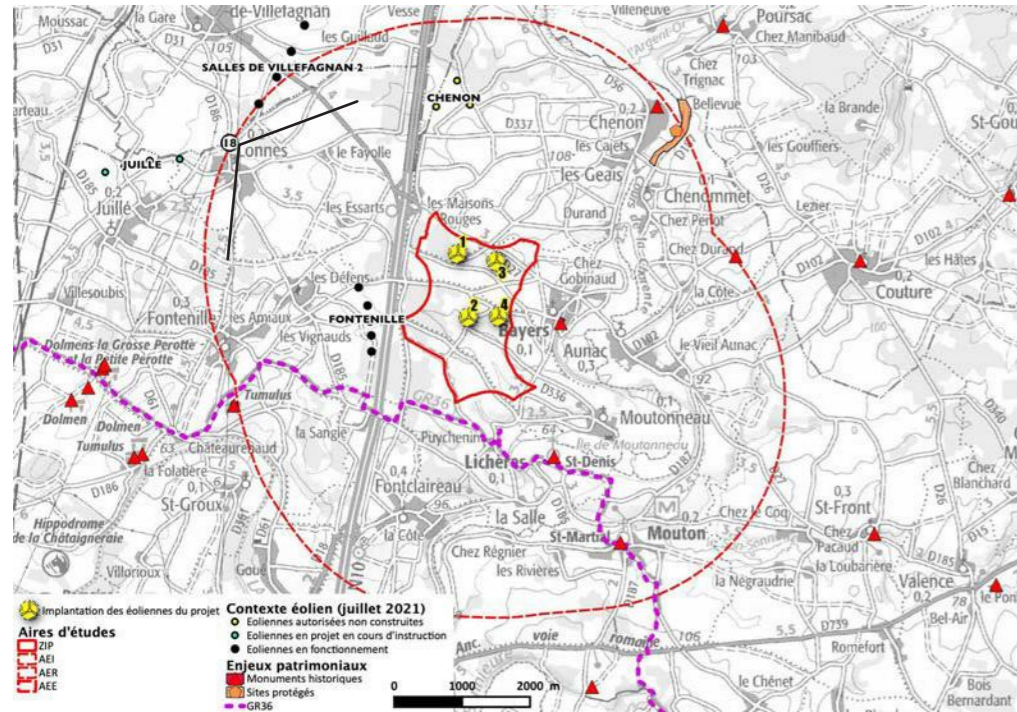


Cadrage sur le parc éolien - focale 50 mm - vue réelle pour une impression au format A3 avec la feuille tenue à 45 cm de l'œil





# 18 - Lonnes - D186

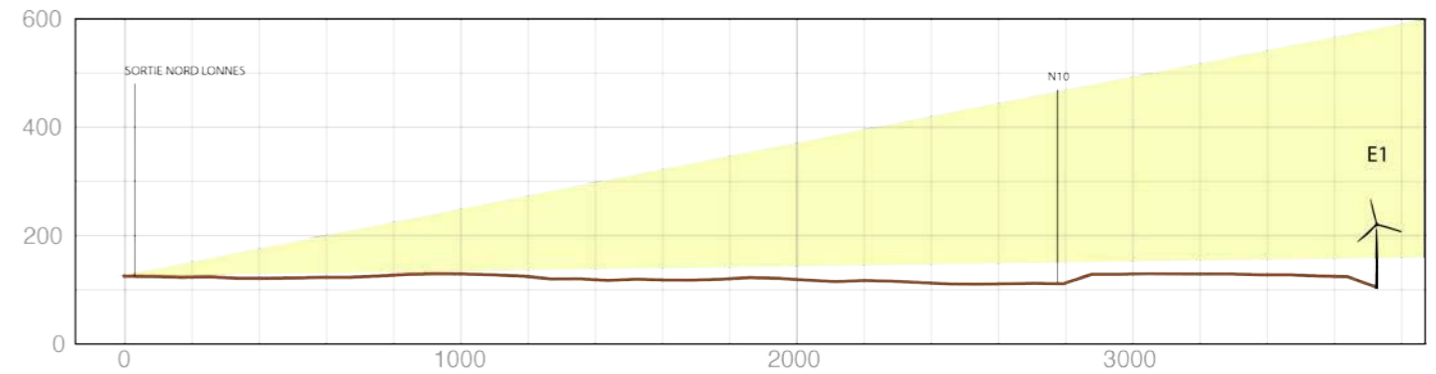


Enjeu	Distance				Nombre d'éoliennes visibles	Visibilité	Lecture du projet dans le paysage	Prégnance
	E1	E2	E3	E4				
modéré : bourg principal limite aer	3726	4349	4288	4710	13	Très faible	Neutre	Très faible

Les éoliennes du projet sont en grande partie masquées par la végétation. Quelques pales seront visibles sans attirer le regard. Le projet est implanté selon un alignement cohérent avec le parc de Fontenille qui attirera le regard au-dessus des habitations. Ce point de vue se situe à proximité des

parcs éoliens Salles de Villefagnan qui sont également visibles mais pas dans le même champ de vision.

## Vue initiale



## Photomontage commenté



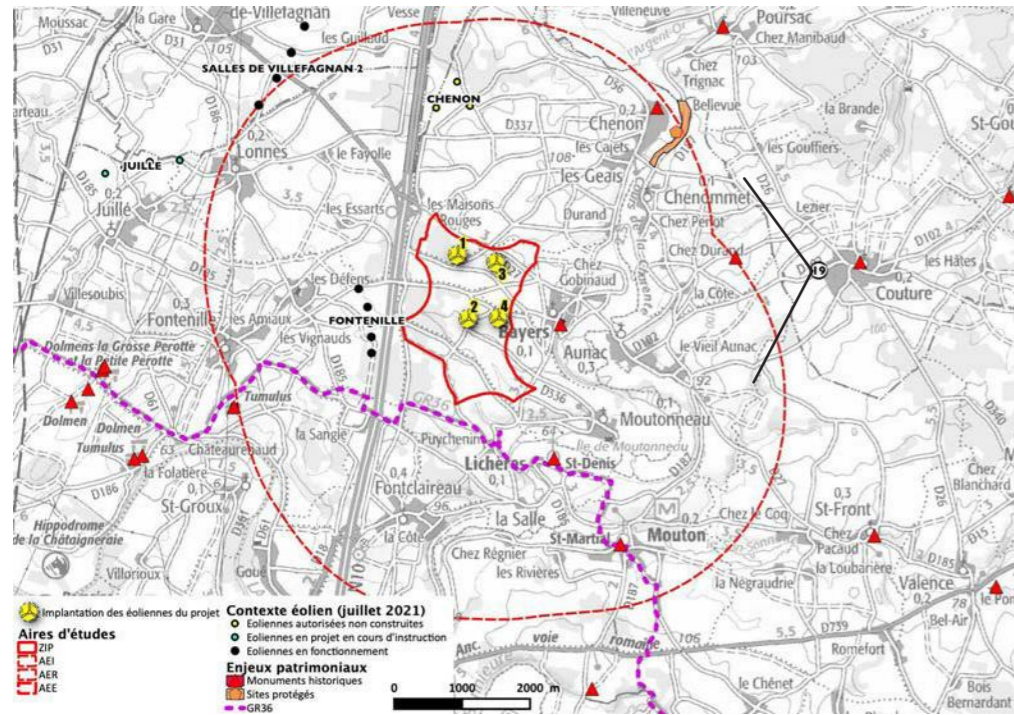


Cadrage sur le parc éolien - focale 50 mm - vue réelle pour une impression au format A3 avec la feuille tenue à 45 cm de l'œil





# 19 - Couture - D102

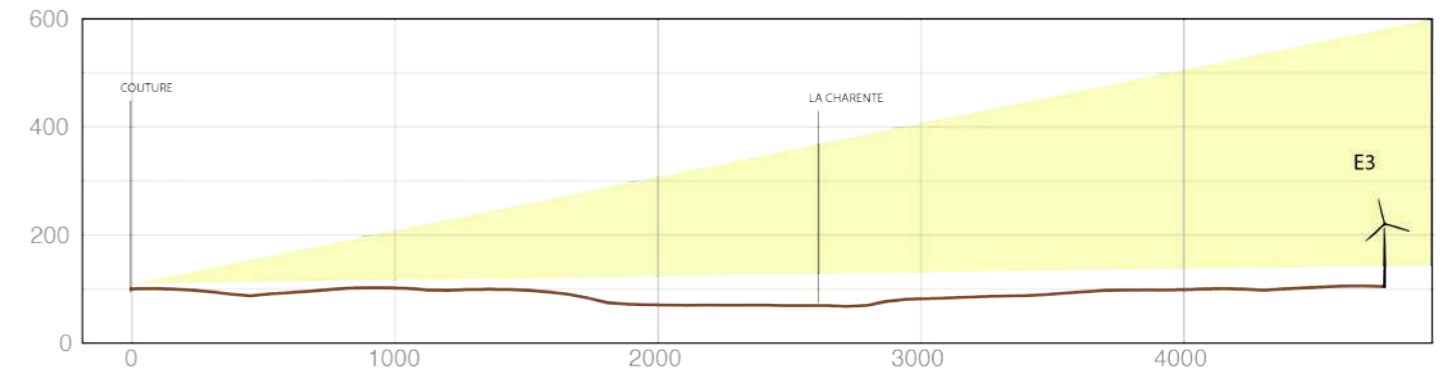


Enjeu	Distance				Nombre d'éoliennes visibles	Visibilité	Lecture du projet dans le paysage	Prégnance
	E1	E2	E3	E4				
moyen : principaux bourg AER + MH	5333	5220	4761	4777	27	Moyenne	Bonne	Modérée

Ce secteur permet une vue assez large sans obstacle visuel sur la plaine cultivée. De nombreux parcs éoliens existants sont visibles : Fontenille en arrière du projet, Salles de Villefagnan, Aussac-Vadalle et Xambes/Villemur. Les éoliennes du projet sont implantées en 2 groupes de 2

éoliennes qui interfèrent faiblement avec la lecture du parc de Fontenille en arrière-plan. Le nombre réduit d'éoliennes rajoutées par le projet, limite l'effet de densification liée à l'éolien dans le paysage.

Vue initiale



Photomontage commenté



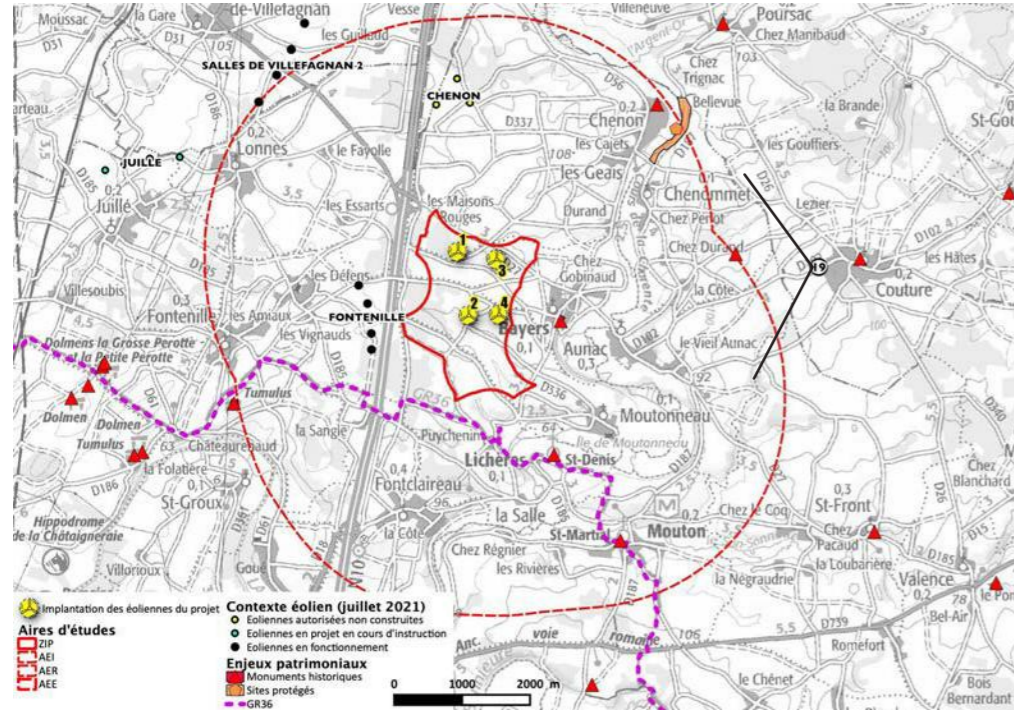


Cadrage sur le parc éolien - focale 50 mm - vue réelle pour une impression au format A3 avec la feuille tenue à 45 cm de l'œil





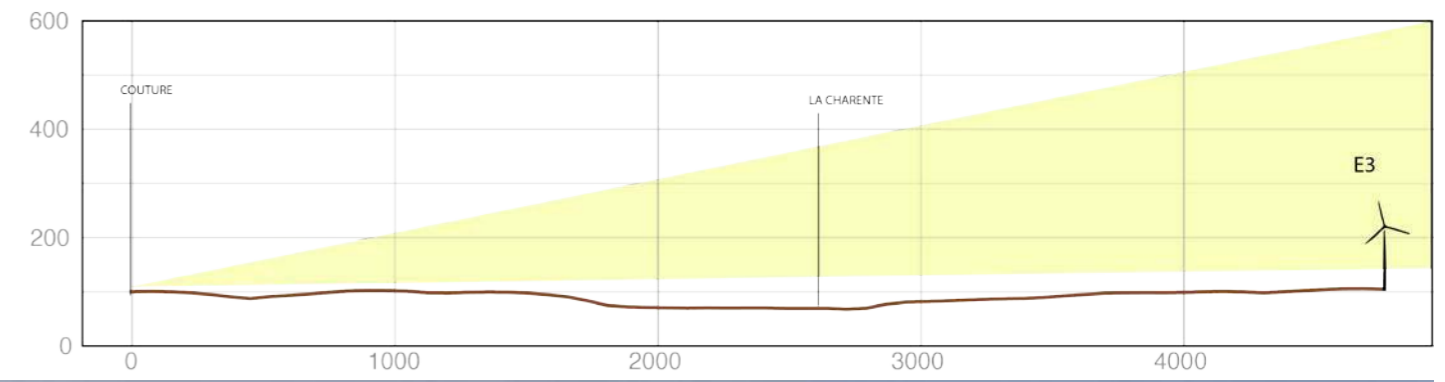
# 19C - Couture - D102



Enjeu	Distance				Nombre d'éoliennes visibles	Visibilité	Lecture du projet dans le paysage	Prégnance	Effets cumulés avec les autres projets	
	E1	E2	E3	E4					Nombre d'éoliennes visibles	Effet de densification
moyen : principaux bourg AER + MH	5333	5220	4761	4777	27	Moyenne	Bonne	Modérée	76	Fort

76 éoliennes au total dont 25 existantes, sont réparties sur l'horizon. Malgré la distance qui limite les perceptions, la répartition désorganisée des projets perturbe la lecture du paysage. Un effet d'encerclément se fait également ressentir.

Vue initiale



## Effets cumulés - Photomontage commenté



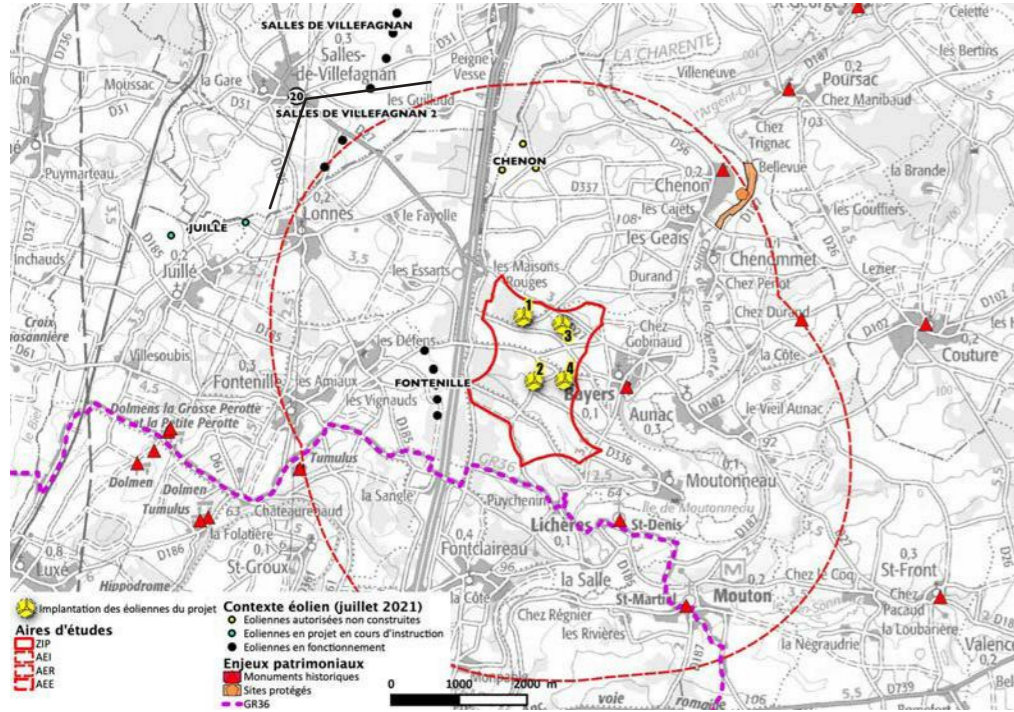


Cadrage sur le parc éolien - focale 50 mm - vue réelle pour une impression au format A3 avec la feuille tenue à 45 cm de l'œil





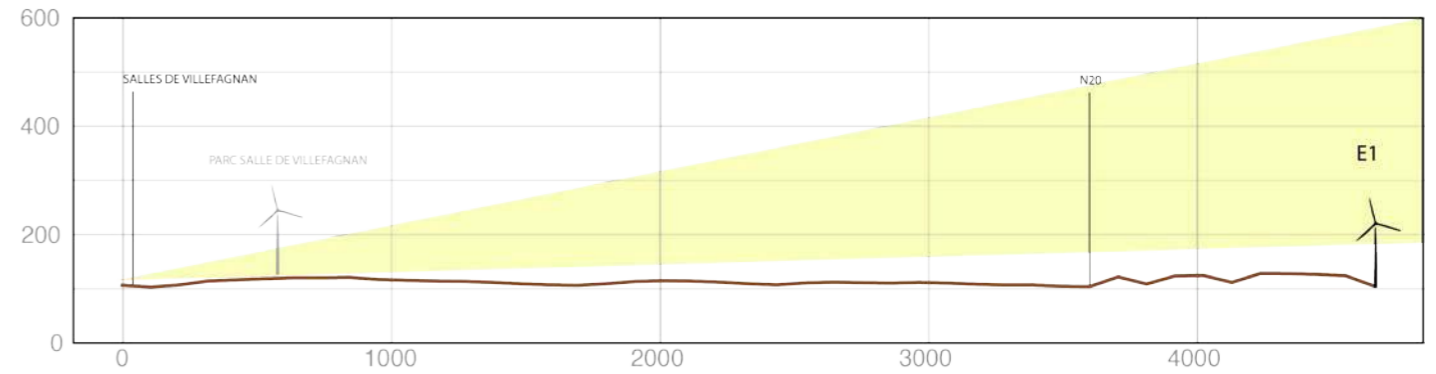
# 20 - Salle de Villefagnan - D27



Enjeu	Distance				Nombre d'éoliennes visibles	Visibilité	Lecture du projet dans le paysage	Prégnance
	E1	E2	E3	E4				
modéré : parc éolien existant - route principale	4661	5458	5155	5745	7	Nulle	Neutre	Nulle

La topographie ne permet pas de vue sur le projet depuis ce secteur où les éoliennes existantes de Salles de Villefagnan sont bien visibles et prégnantes dans le paysage.

## Vue initiale

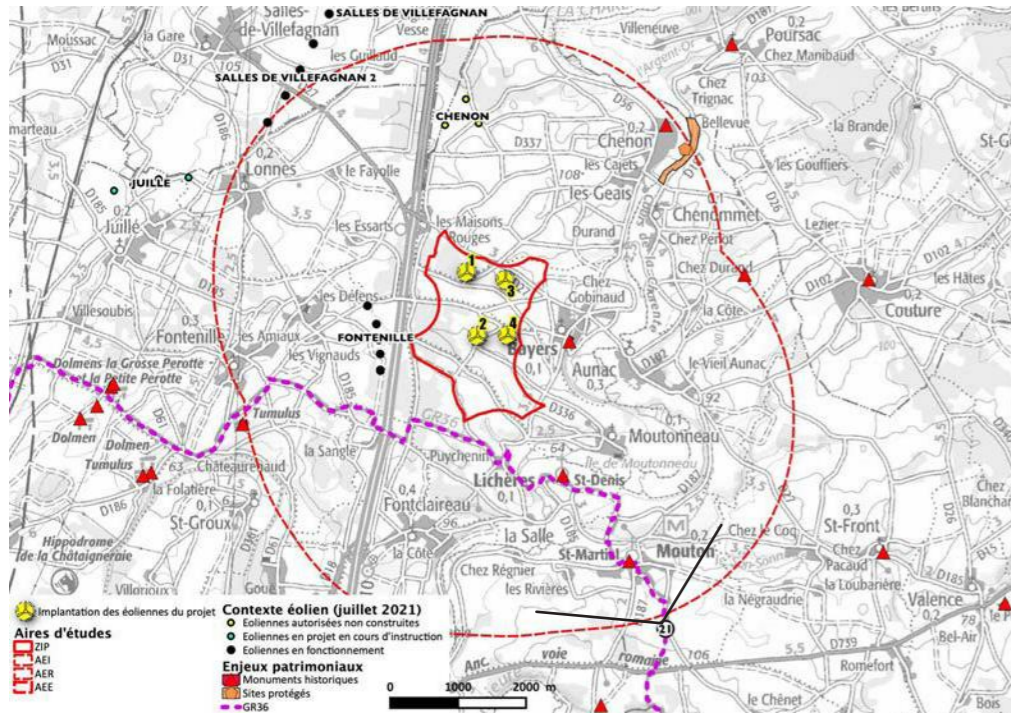


## Photomontage commenté





# 21 - Mouton - GR36

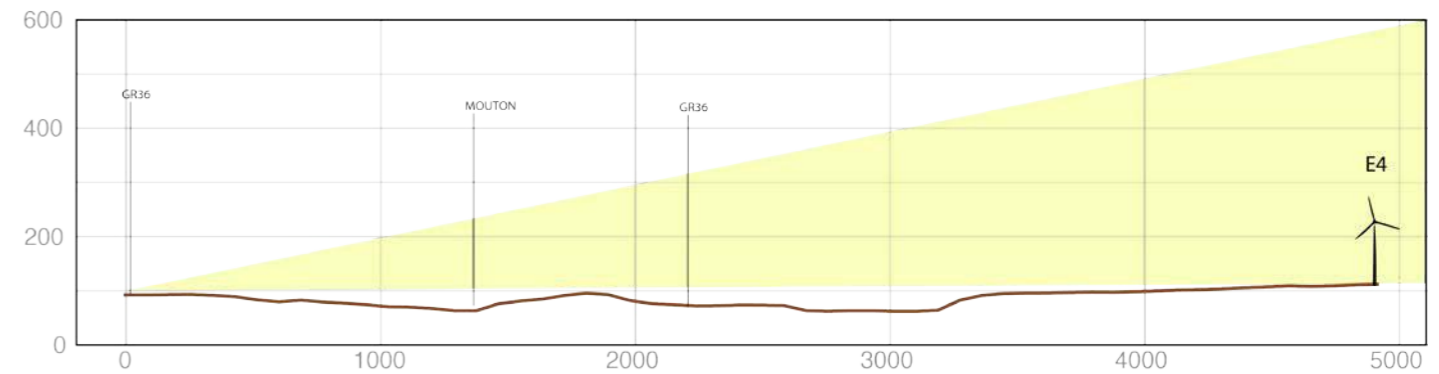


Enjeu	Distance				Nombre d'éoliennes visibles	Visibilité	Lecture du projet dans le paysage	Prégnance
	E1	E2	E3	E4				
fort : bourg principal - covi-si église MH	6019	5134	5662	4916	17	Forte	Bonne	Modérée

Ce point de vue met en évidence une covisibilité entre l'église de Mouton (monument historique) et les 4 éoliennes du projet. Les éoliennes du projet s'implantent selon un alignement régulier et cohérent par rapport à l'orientation du parc éolien existant de Fontenille. En arrière du projet,

les parcs de Salles de Villefagnan sont visibles. L'implantation des parcs éoliens entre eux est cohérente ce qui limite l'effet de saturation.

## Vue initiale



## Photomontage commenté



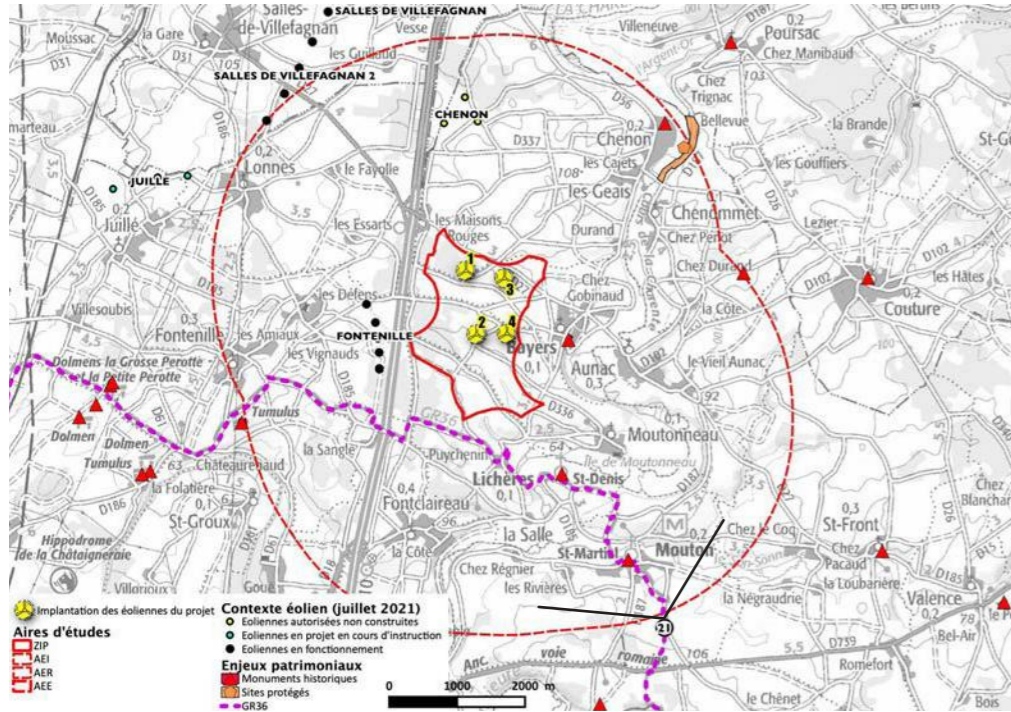


Cadrage sur le parc éolien - focale 50 mm - vue réelle pour une impression au format A3 avec la feuille tenue à 45 cm de l'œil





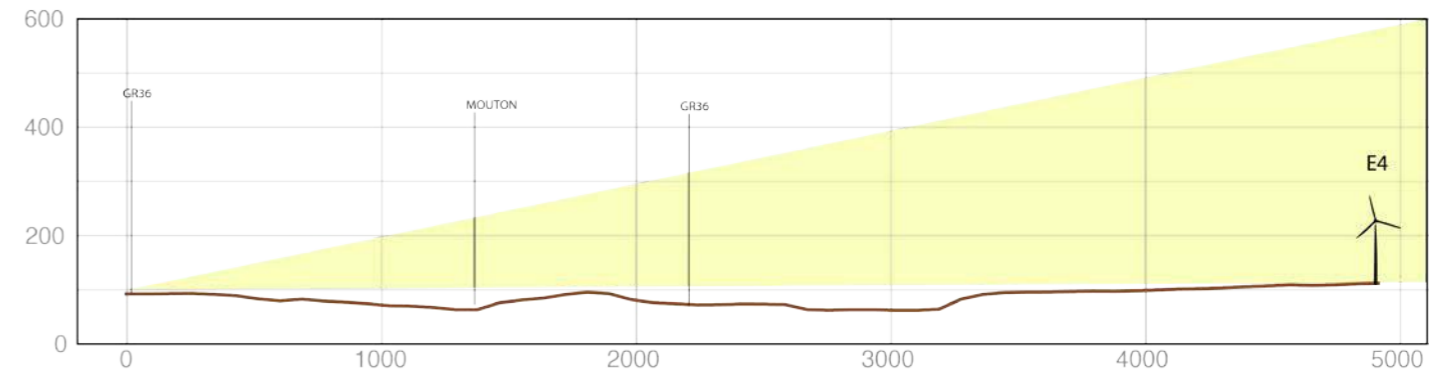
# 21C - Mouton - GR36



Enjeu	Distance				Nombre d'éoliennes visibles	Visibilité	Lecture du projet dans le paysage	Prégnance	Effets cumulés avec les autres projets	
	E1	E2	E3	E4					Nombre d'éoliennes visibles	Effet de densification
fort : bourg principal - covi-si église MH	6019	5134	5662	4916	17	Forte	Bonne	Modérée	50	Fort

Les autres parcs éoliens en projet s'intercalent entre les éoliennes de Fontenille (Juillé/Lonne) et notre projet (Galaçées, Courcôme, Bel Essart, Plaine Chenon, Villegats) . Le parc en projet des Plans prolonge encore l'emprise de l'horizon concernée par l'éolien.

## Vue initiale



## Effets cumulés - Photomontage commenté



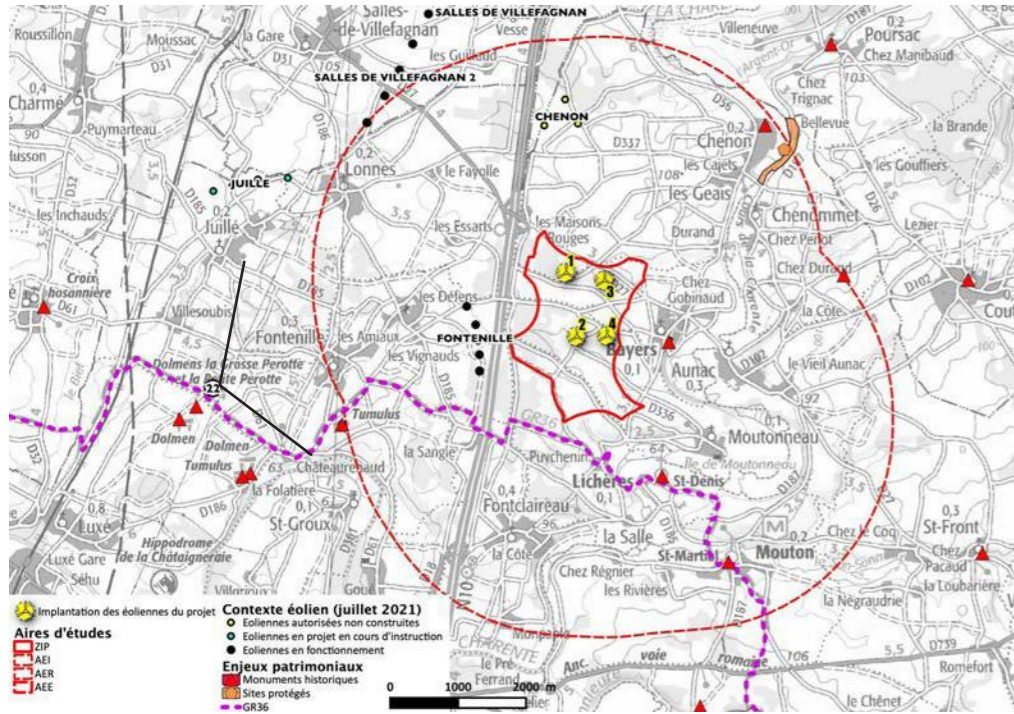


Cadrage sur le parc éolien - focale 50 mm - vue réelle pour une impression au format A3 avec la feuille tenue à 45 cm de l'œil





# 22 - Dolmens des Perrottes

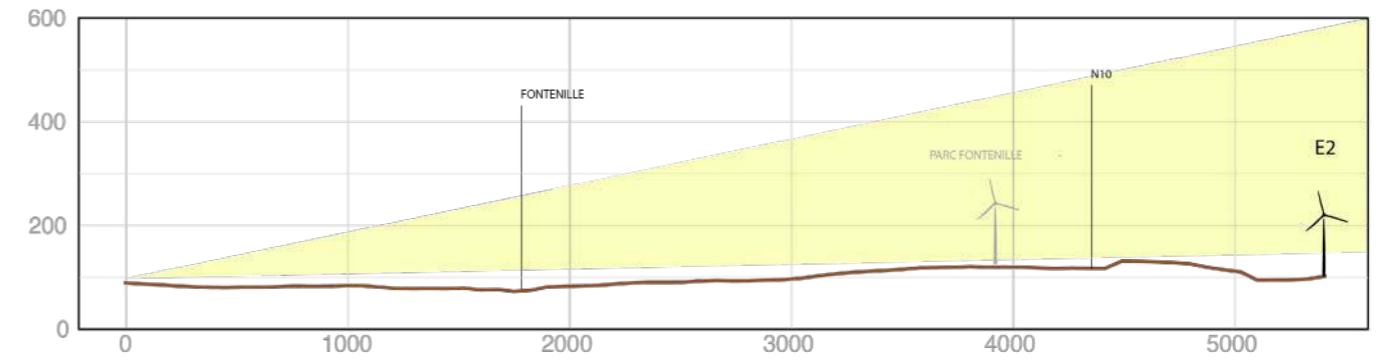


Enjeu	Distance				Nombre d'éoliennes visibles	Visibilité	Lecture du projet dans le paysage	Prégnance
	E1	E2	E3	E4				
fort : MH	5452	5393	5964	5837	12	Moyenne	Légèrement peerturbée	Modérée

Depuis le dolmen, les éoliennes du projet s'intercalent au sein du parc éolien de Fontenille. Il n'y a pas de «nouveau paysage éolien créé» et l'emprise impactée par des éoliennes n'est pas augmentée sur l'horizon.

Les éoliennes E2 et E4 se chevauchent visuellement créant une rupture dans le rythme de lecture des éoliennes visibles.

Vue initiale



Photomontage commenté



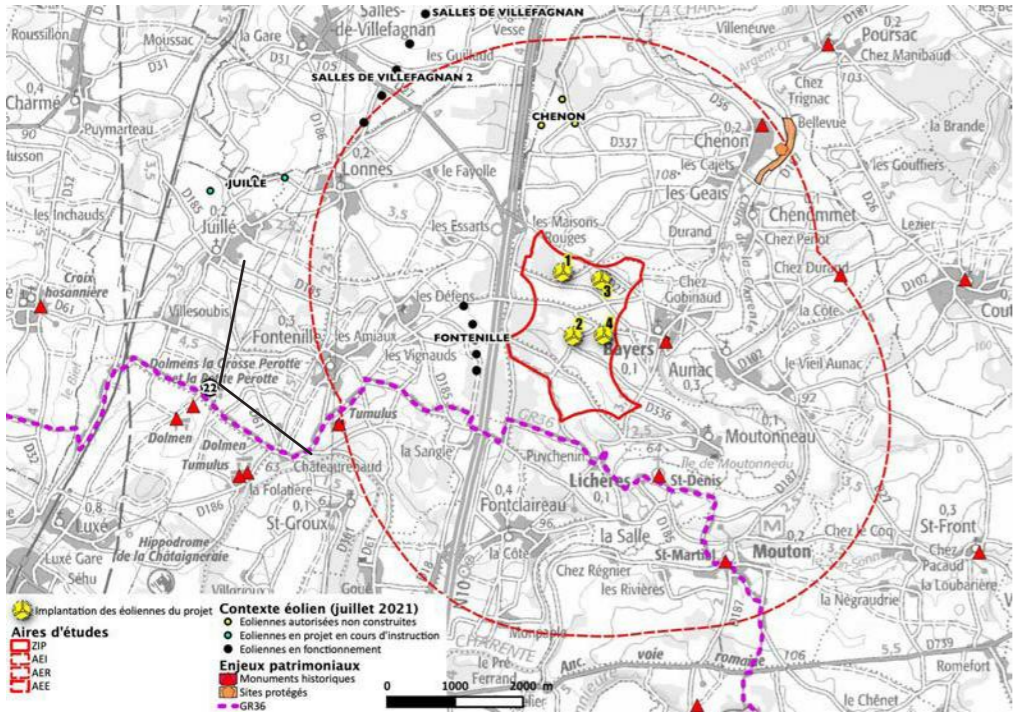


Cadrage sur le parc éolien - focale 50 mm - vue réelle pour une impression au format A3 avec la feuille tenue à 45 cm de l'œil





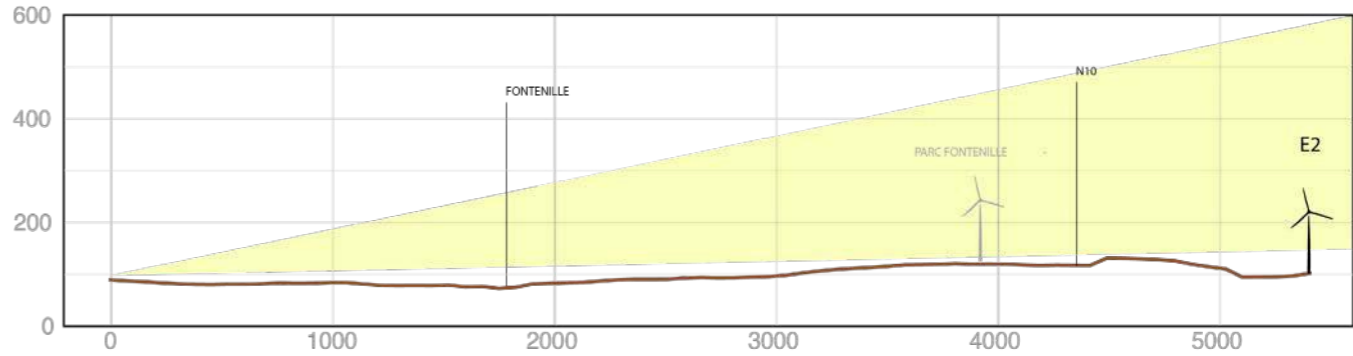
# 22C - Dolmens des Perrottes



Enjeu	Distance				Nombre d'éoliennes visibles	Visibilité	Lecture du projet dans le paysage	Prégnance	Effets cumulés avec les autres projets	
	E1	E2	E3	E4					Nombre d'éoliennes visibles	Effet de densification
fort : MH	5452	5393	5964	5837	12	Moyenne	Légèrement peerturbée	Modérée	17	Modérés

Seul le parc de Combonnant Juillé/Lonne est visible dans la continuité du parc de Salles de Villefagnan. Le parc de la Plaine Chenon est masqué par la végétation d'arrière-plan.

Vue initiale

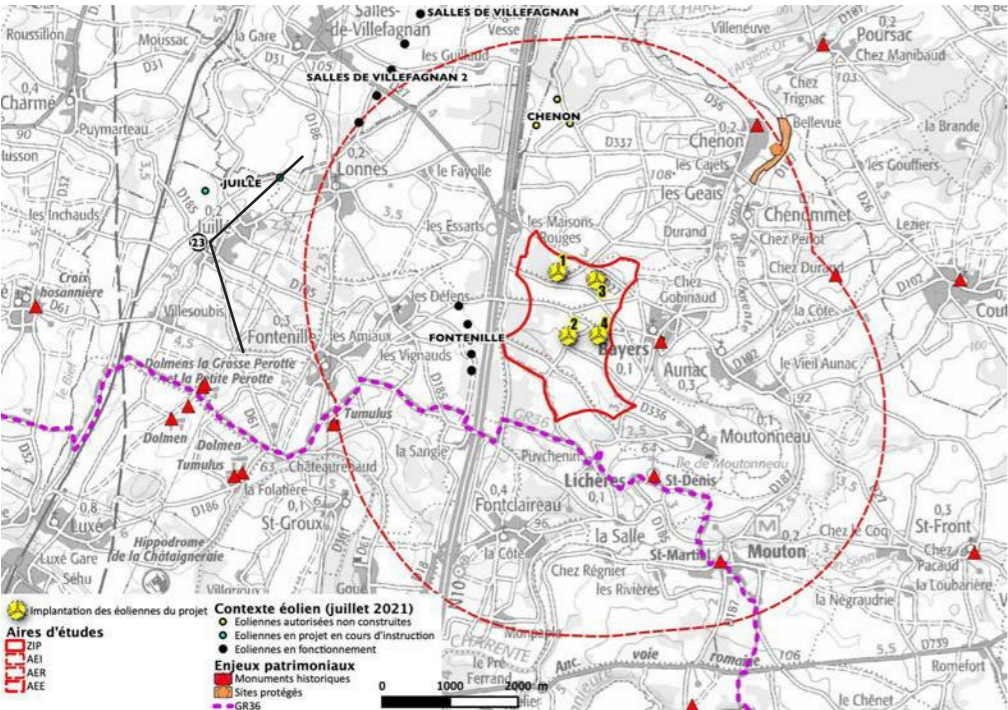


## Effets cumulés - Photomontage commenté





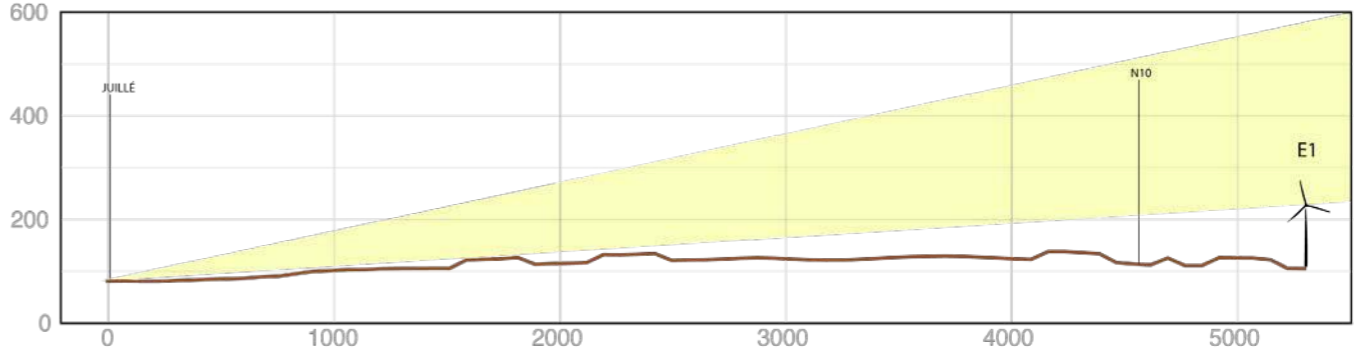
# 23 - Entrée ouest de Juillé



Enjeu	Distance				Nombre d'éoliennes visibles	Visibilité	Lecture du projet dans le paysage	Prégnance
	E1	E2	E3	E4				
modéré : bourg principal AER	5301	5612	5876	6043	12	Très faible	Neutre	Très faible

Le projet s'implante dans la continuité du parc éolien de Fontenille mais il est moins visible car 90 % de la hauteur des éoliennes est masquée par le relief.

Vue initiale



Photomontage commenté



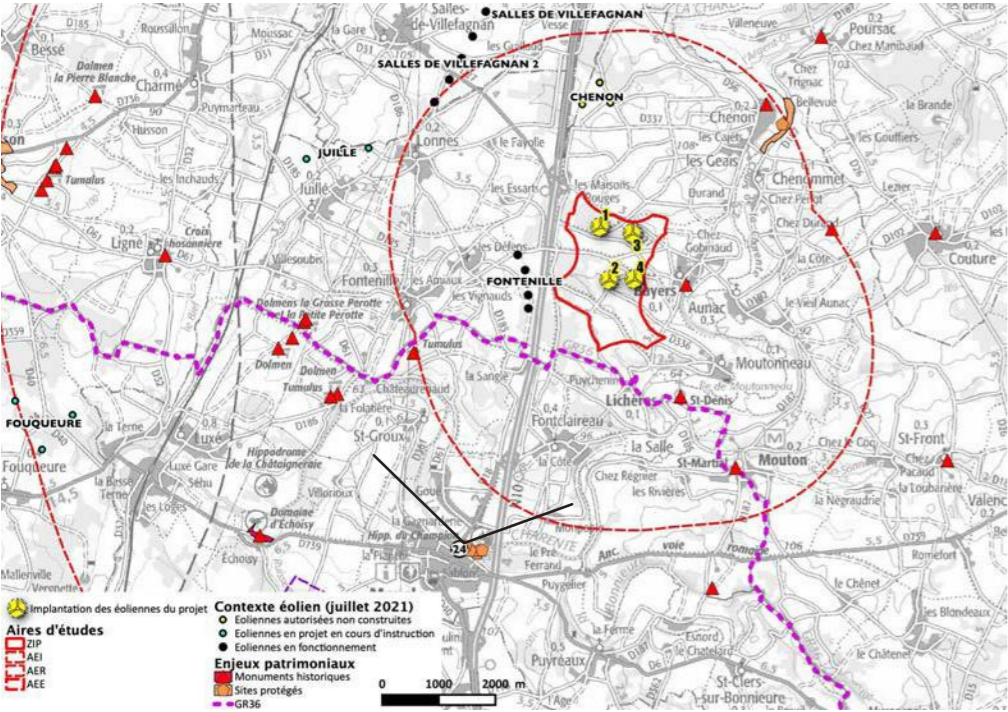


Cadrage sur le parc éolien - focale 50 mm - vue réelle pour une impression au format A3 avec la feuille tenue à 45 cm de l'œil





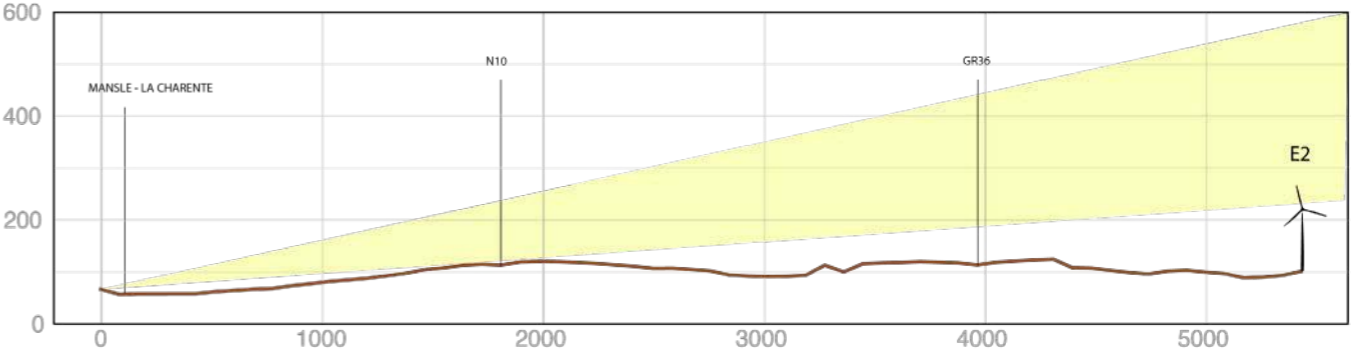
# 24 - Centre de Mansle



Enjeu	Distance				Nombre d'éoliennes visibles	Visibilité	Lecture du projet dans le paysage	Prégnance
	E1	E2	E3	E4				
moyen : bourg AER + MH	6205	5433	6356	5672	0	Nulle	Neutre	Nulle

La topographie et les masques urbains ne permettent pas de vue sur les éoliennes du projet.

## Vue initiale

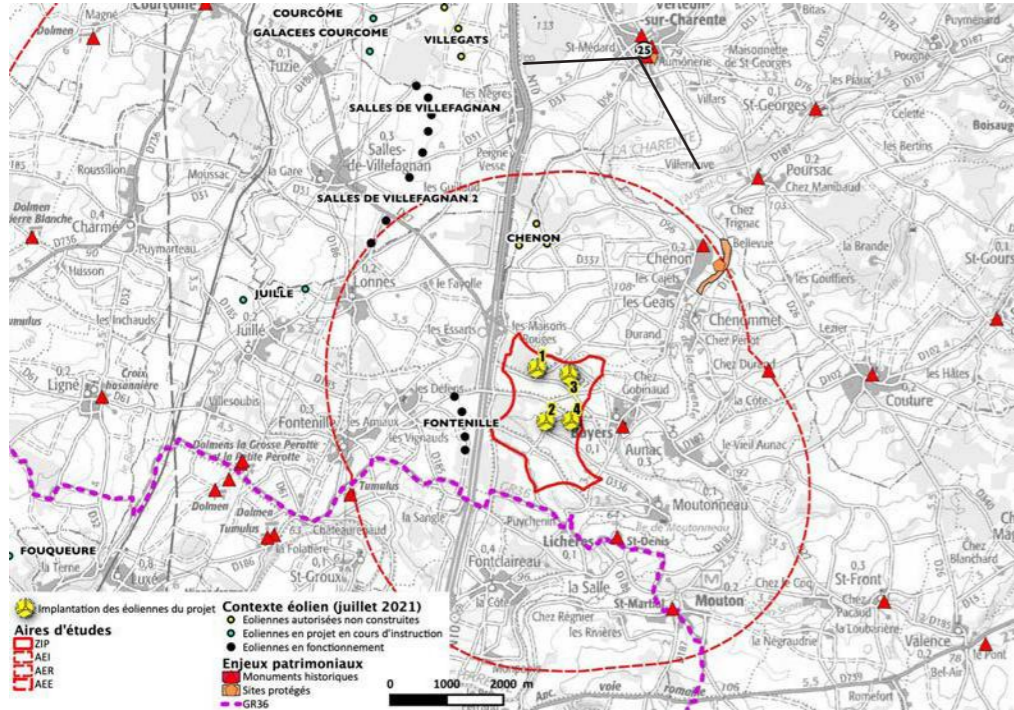


## Photomontage commenté





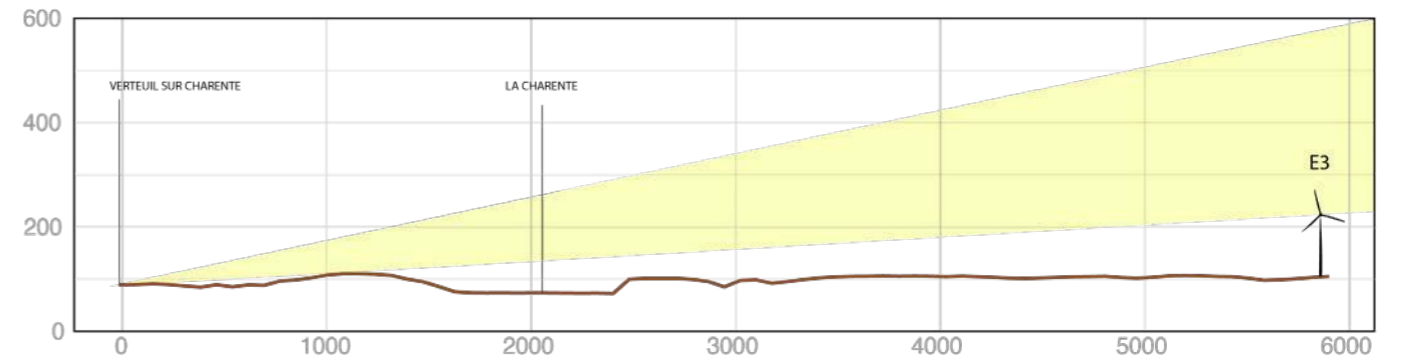
# 25 - Verteuil-sur-Charente



Enjeu	Distance				Nombre d'éoliennes visibles	Visibilité	Lecture du projet dans le paysage	Prégnance
	E1	E2	E3	E4				
fort : MH forte reconnaissance	5946	6799	5897	6686	0	Nulle	Neutre	Nulle

La topographie et les masques urbains ne permettent pas de vue sur les éoliennes du projet depuis le point haut de Verteuil-sur-Charente (Eglise monument historique).

## Vue initiale

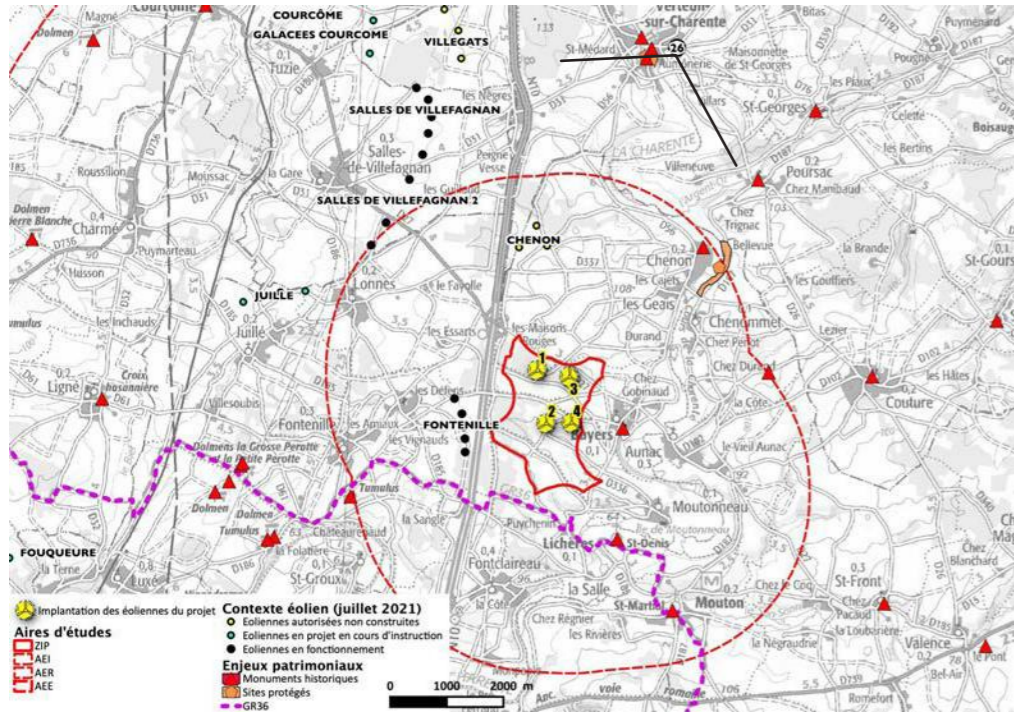


## Photomontage commenté





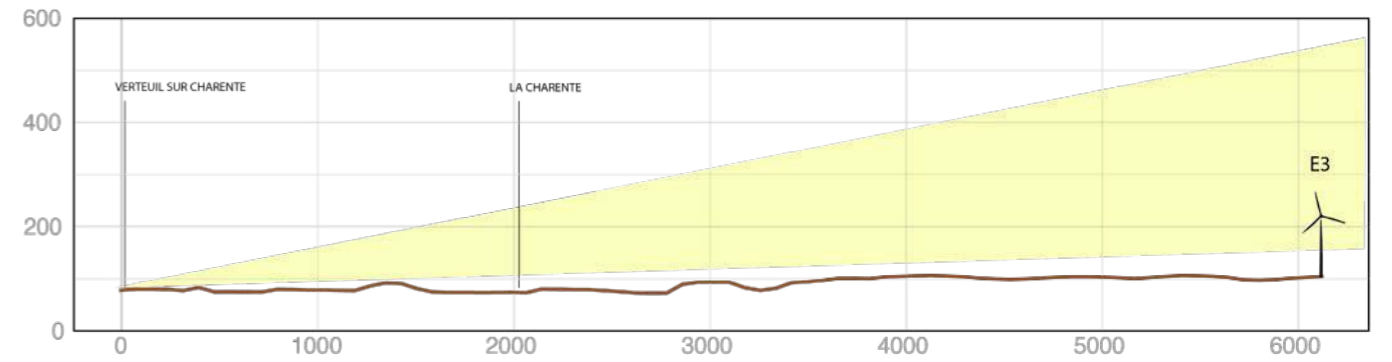
# 26 - Verteuil-sur-Charente D56xD26



Enjeu	Distance				Nombre d'éoliennes visibles	Visibilité	Lecture du projet dans le paysage	Prégnance
	E1	E2	E3	E4				
moyen : bourg Verteuil mais pas covisi MH	6224	7040	6125	6894	2	Très faible	Neutre	Très faible

Depuis ce secteur la topographie limite les perceptions sur les éoliennes en projet. Seules les pâles de E1 et E3 sont visibles sur l'horizon et n'attirent pas le regard.

Vue initiale



Photomontage commenté



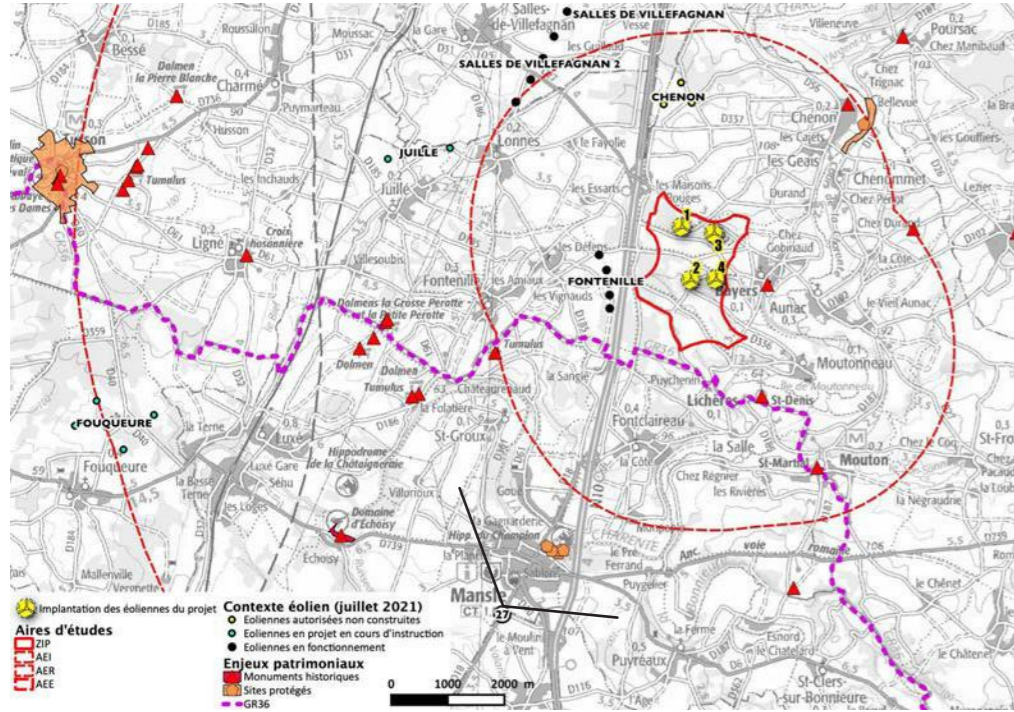


Cadrage sur le parc éolien - focale 50 mm - vue réelle pour une impression au format A3 avec la feuille tenue à 45 cm de l'œil





# 27 - Sud Mansle D18

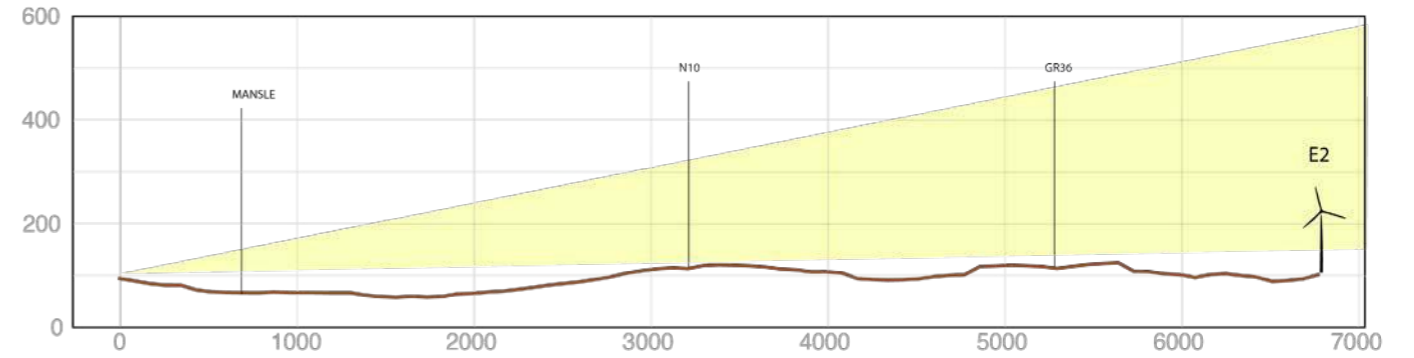


Enjeu	Distance				Nombre d'éoliennes visibles	Visibilité	Lecture du projet dans le paysage	Prégnance
	E1	E2	E3	E4				
moyen : bourg AER + MH	7540	6775	7698	7014	18	Modérée	Légèrement perturbée	Moyenne

Ce secteur permet une vue dégagée sur Mansle et la vallée de la Charente. Les 4 éoliennes du projet soulignent le relief au-dessus dans la vallée sans effet de surplomb sur le bourg. Les éoliennes E3 et E2 se chevauchent visuellement perturbant légèrement la lecture du projet et la cohérence

avec l'implantation des éoliennes de Fontenille. La densification liée à l'éolien augmente sensiblement avec l'implantation du projet qui s'étale sur l'horizon.

Vue initiale



Photomontage commenté



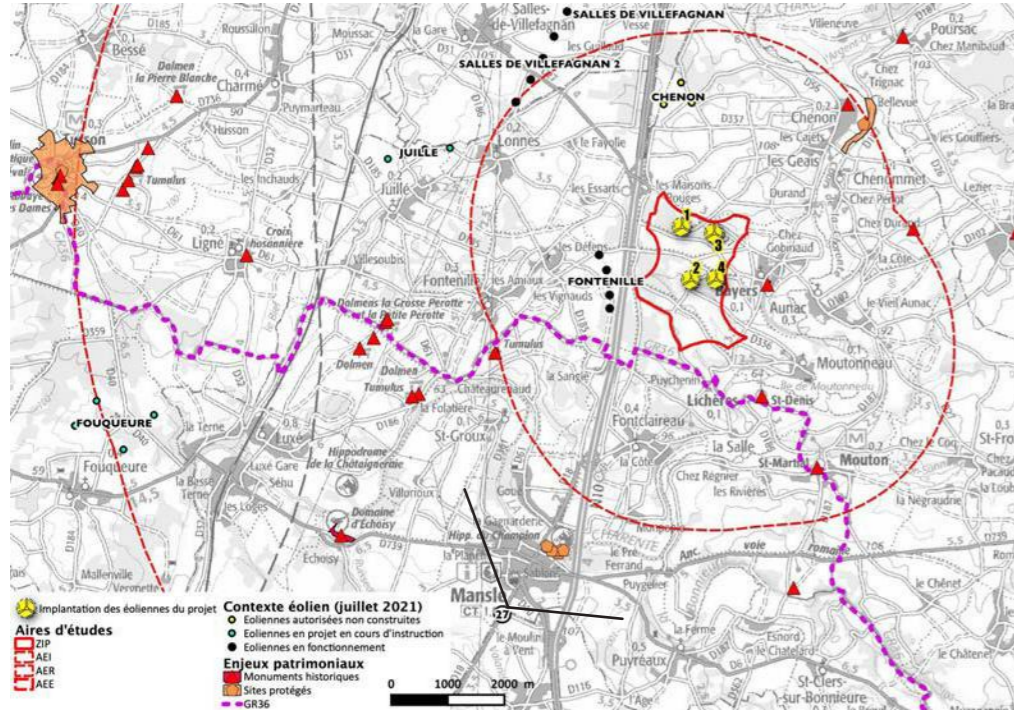


Cadrage sur le parc éolien - focale 50 mm - vue réelle pour une impression au format A3 avec la feuille tenue à 45 cm de l'œil





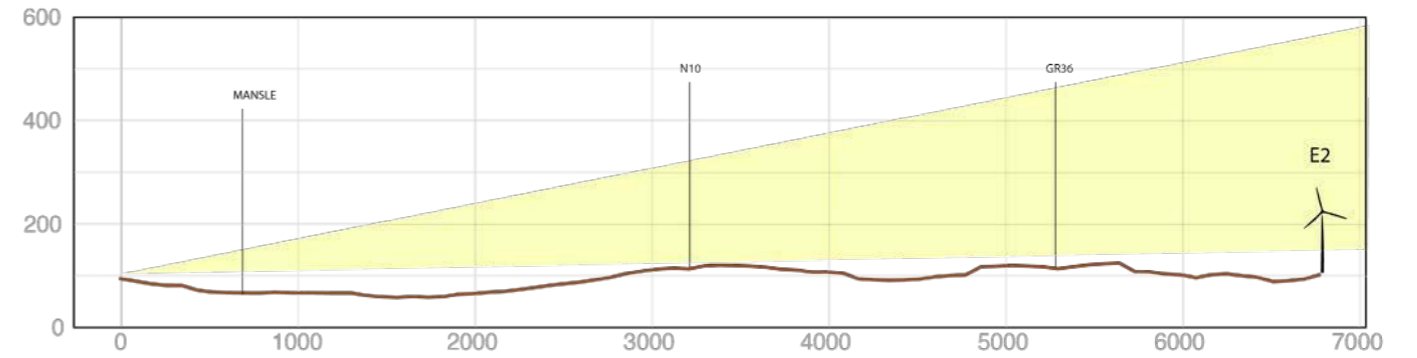
# 27C - Sud Mansle D18



Enjeu	Distance				Nombre d'éoliennes visibles	Visibilité	Lecture du projet dans le paysage	Prégnance	Effets cumulés avec les autres projets	
	E1	E2	E3	E4					Nombre d'éoliennes visibles	Effet de densification
moyen : bourg AER + MH	7540	6775	7698	7014	18	Modérée	Légèrement perturbée	Moyenne	37	Forts

Depuis ce secteur 23 éoliennes en projet sont visibles (au moins un rotor). Le projet ne vient pas interférer la lecture de ces parcs mais l'effet de densification est important du fait du manque d'espace de respiration entre les projets.

## Vue initiale



## Effets cumulés - Photomontage commenté



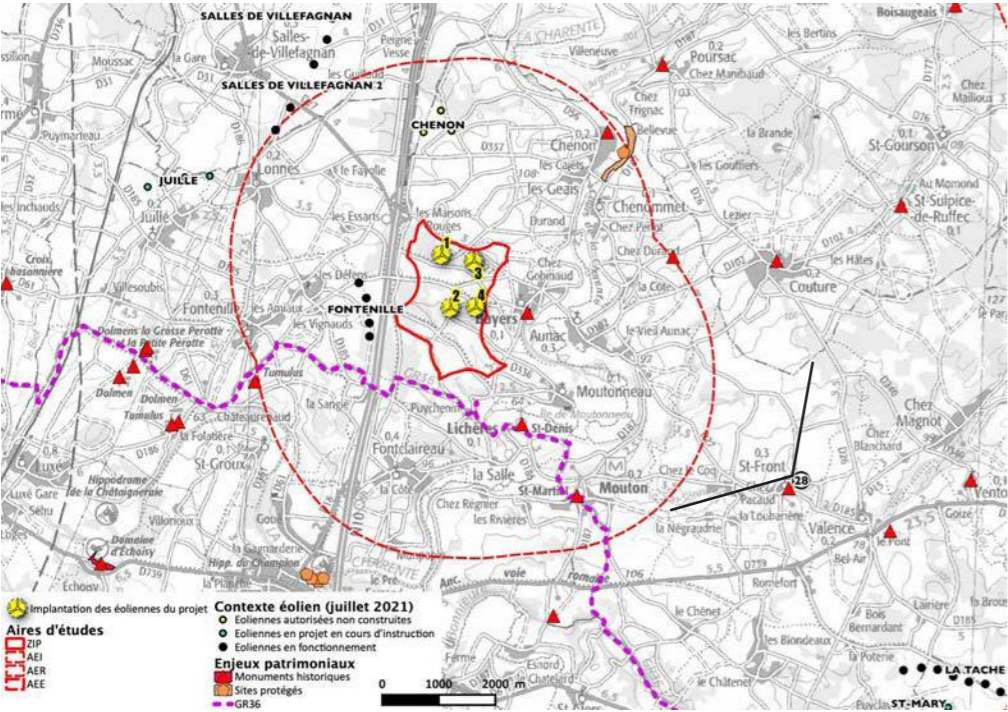


Cadrage sur le parc éolien - focale 50 mm - vue réelle pour une impression au format A3 avec la feuille tenue à 45 cm de l'œil





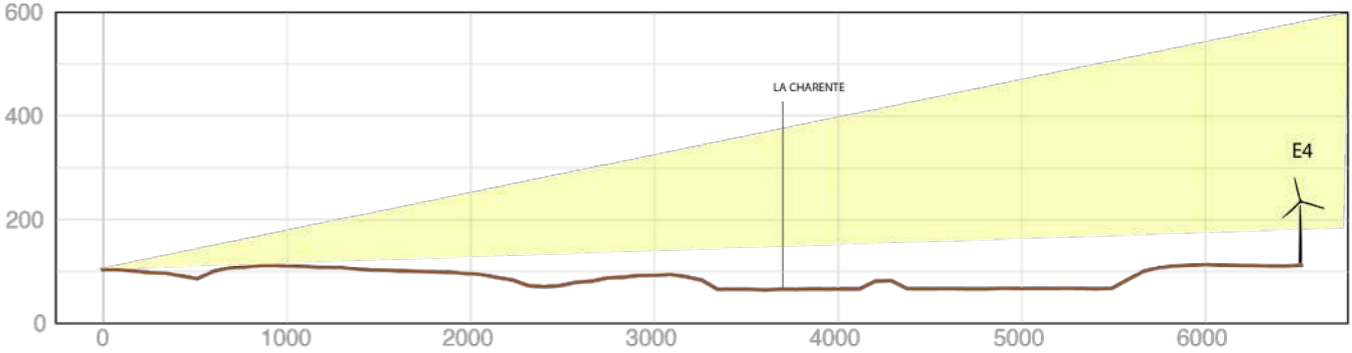
# 28 - Saint Front



Enjeu	Distance				Nombre d'éoliennes visibles	Visibilité	Lecture du projet dans le paysage	Prégnance
	E1	E2	E3	E4				
moyen : bourg principal AER + MH	7511	6918	6973	6525	0	Nulle	Neutre	Nulle

La topographie et les masques urbains ne permettent pas de vue sur les éoliennes du projet.

## Vue initiale

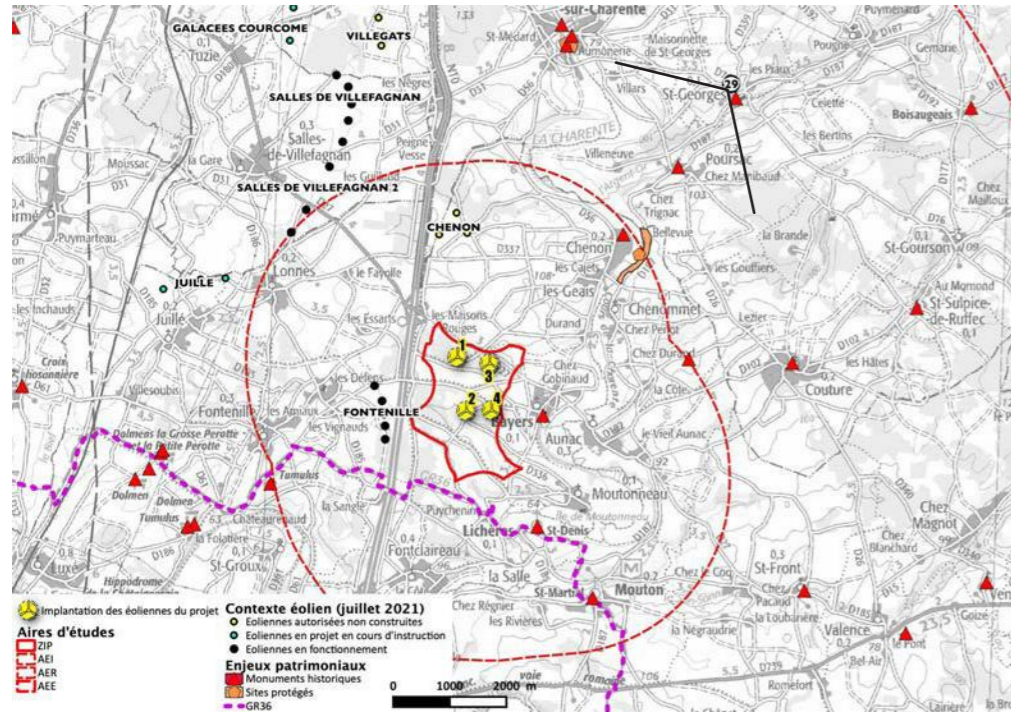


## Photomontage commenté





# 29 - Saint Georges

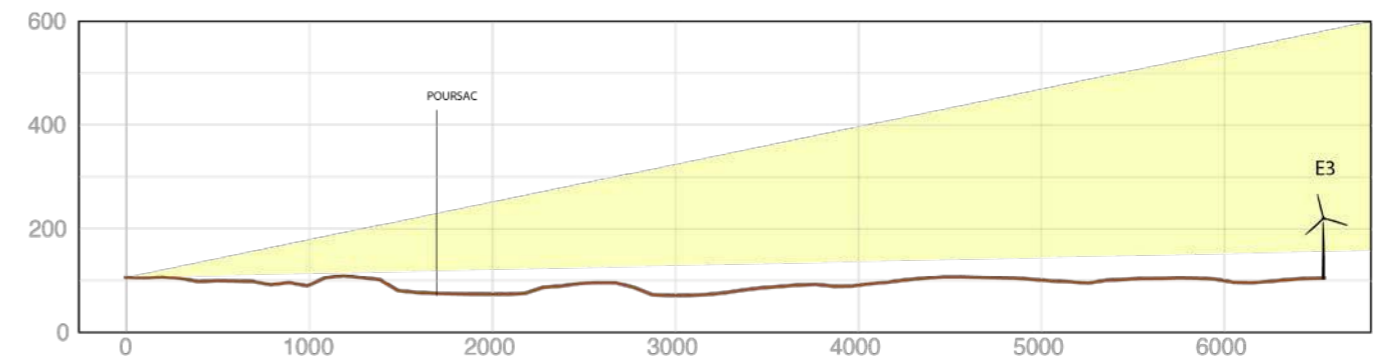


Enjeu	Distance				Nombre d'éoliennes visibles	Visibilité	Lecture du projet dans le paysage	Prégnance
	E1	E2	E3	E4				
moyen : bourg AER + chateau encaissé	6856	7447	6549	7165	11	Modérée	Bonne	Faible

Les masques visuels naturels limitent les visibilitées sur les éoliennes E3 et E1 et masquent complètement les éoliennes E2 et E4. La prégnance du projet est donc faible. L'insertion paysagère est bonne avec une cohérence d'implantation dans la continuité du parc éolien existant de Fontenille. Le

parc éolien de Aussac-Vadalle est également visible sur ce point de vue sur l'horizon.

Vue initiale



Photomontage commenté



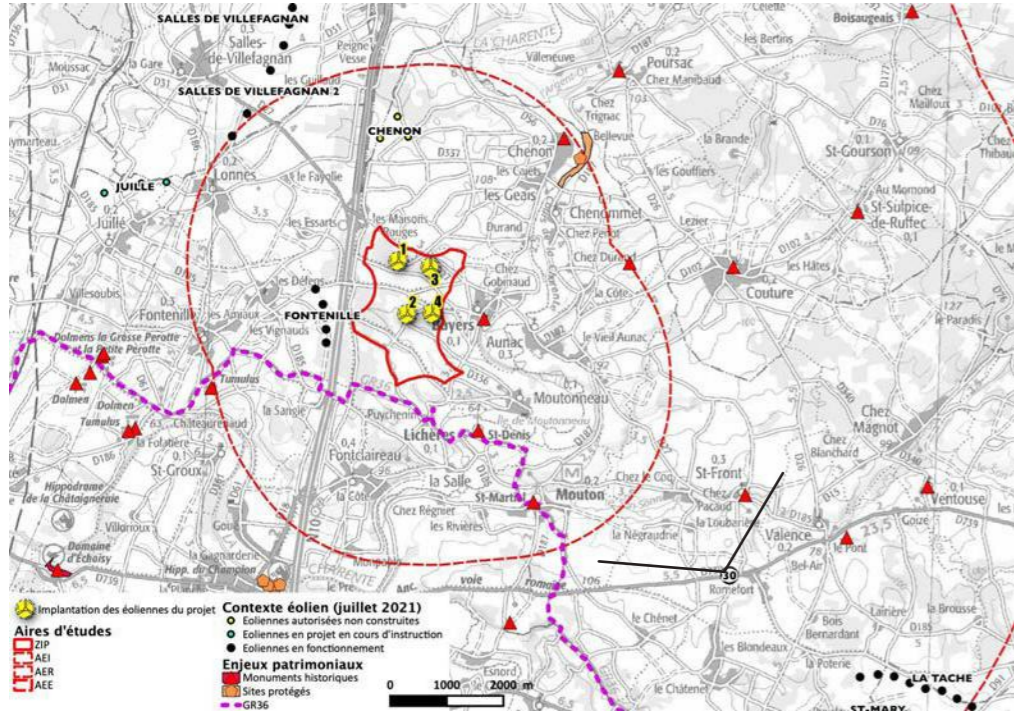


Cadrage sur le parc éolien - focale 50 mm - vue réelle pour une impression au format A3 avec la feuille tenue à 45 cm de l'œil





# 30 - D739 avant Romefort

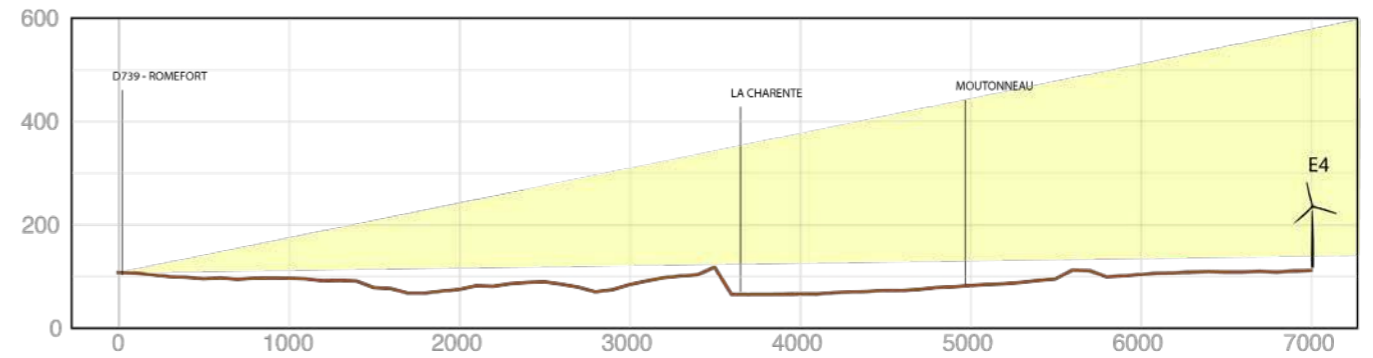


Enjeu	Distance				Nombre d'éoliennes visibles	Visibilité	Lecture du projet dans le paysage	Prégnance
	E1	E2	E3	E4				
moyen : route principale AER - covisi St Front	8072	7336	7589	7002	15	Modérée	Bonne	Modérée

Ce point de vue permet plusieurs covisibilités entre le projet et des monuments historiques : château de Bayers et église de St Front (pas dans le même champ de vision). Les 4 éoliennes en projet se détachent de la ligne d'horizon au dessus du boisement de premier-plan. Elles s'implantent

dans la continuité des parcs éoliens existants en «comblant», de manière harmonieuse, l'espace de respiration entre les parcs de Fontenille et de Salles de Villefagnan.

## Vue initiale



## Photomontage commenté



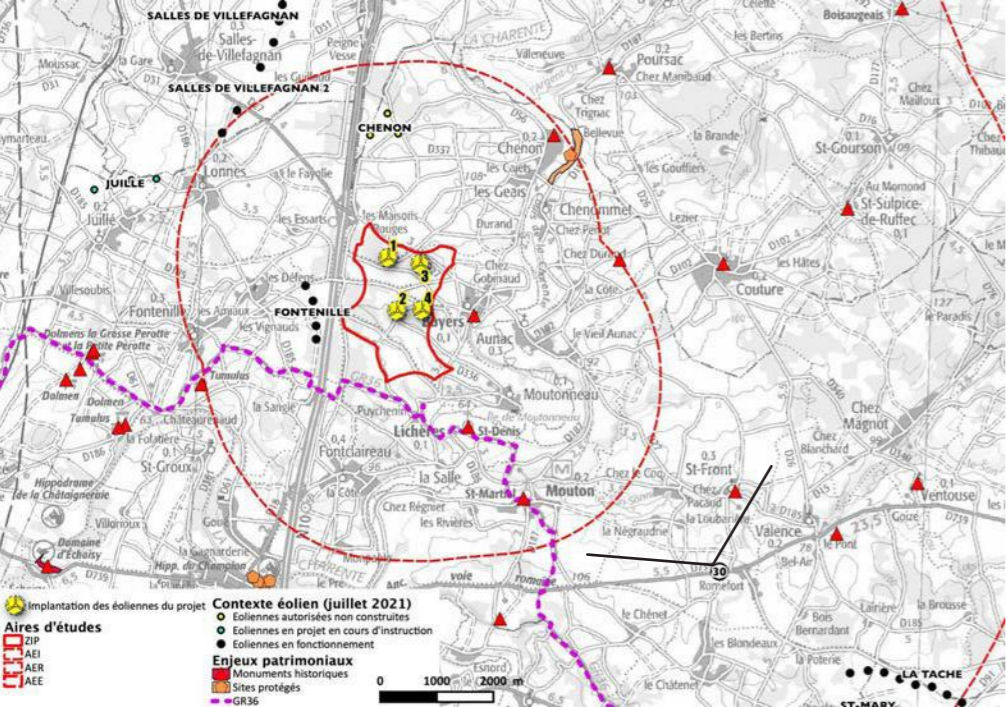


Cadrage sur le parc éolien - focale 50 mm - vue réelle pour une impression au format A3 avec la feuille tenue à 45 cm de l'œil





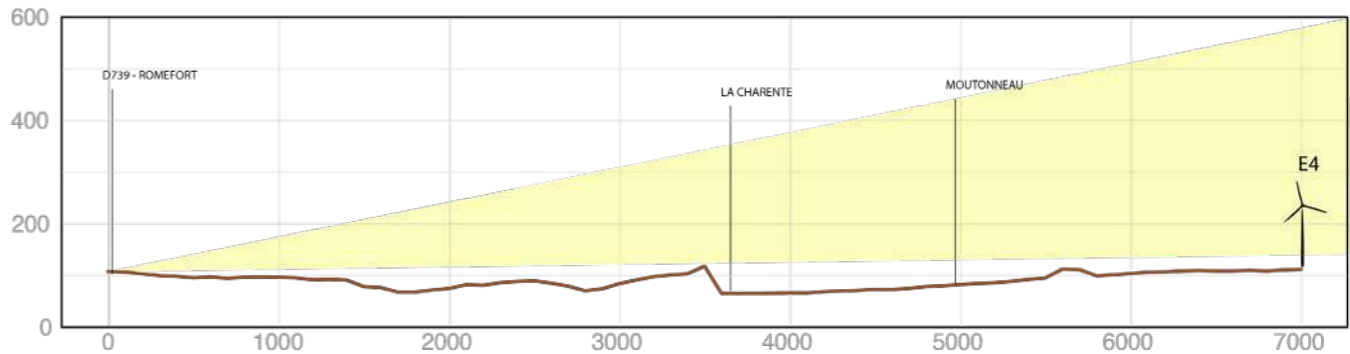
# 30C - D739 avant Romefort



Enjeu	Distance				Nombre d'éoliennes visibles	Visibilité	Lecture du projet dans le paysage	Prégnance	Effets cumulés avec les autres projets	
	E1	E2	E3	E4					Nombre d'éoliennes visibles	Effet de densification
moyen : route principale AER - covisi St Front	8072	7336	7589	7002	15	Modérée	Bonne	Modérée	49	Forts

Le relief au nord du projet est particulièrement concerné par une densification de l'éolien. Sur un faible angle à l'horizon on recense le parc de la Plaine Chenon, Galaçées, Chèvrerie, Bel Essart; Courcôme, Theil... en arrière du parc existant de Salles de Villefagnan.

Vue initiale



## Effets cumulés - Photomontage commenté



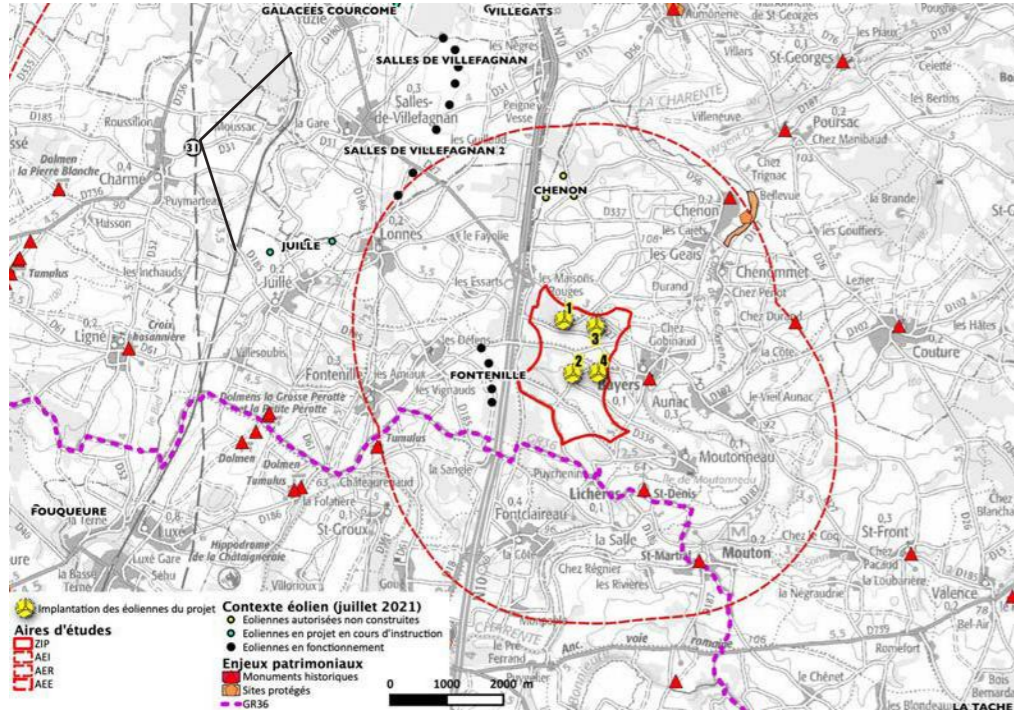


Cadrage sur le parc éolien - focale 50 mm - vue réelle pour une impression au format A3 avec la feuille tenue à 45 cm de l'œil





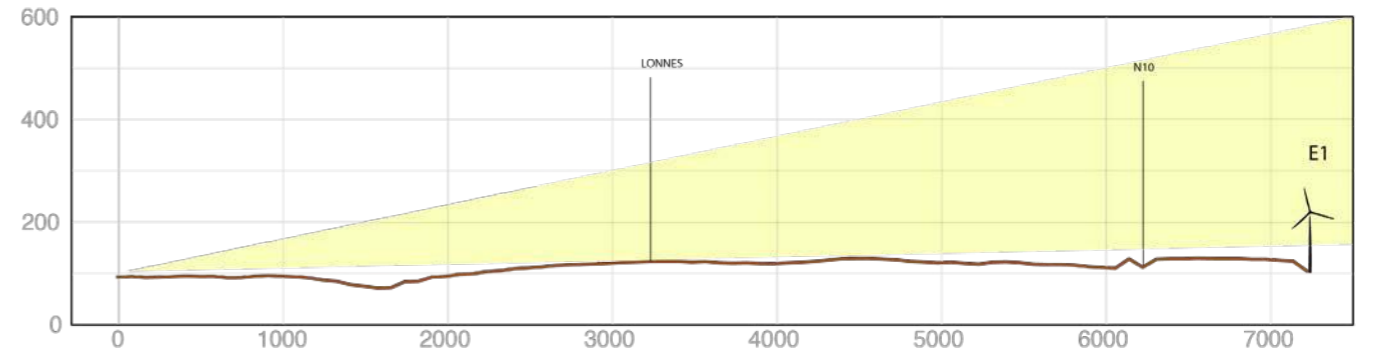
# 31 - Charmé - D31



Enjeu	Distance				Nombre d'éoliennes visibles	Visibilité	Lecture du projet dans le paysage	Prégnance
	E1	E2	E3	E4				
modéré : bourg principal AER	7223	7802	7786	8182	19	Faible	Bonne	Faible

Ce point de vue qui surplombe légèrement la plaine permet une vue partielle sur les éoliennes en projet. Seuls les rotors sont visibles. Le projet s'implante harmonieusement dans la continuité du parc éolien existant de Fontenille et Salles de Villefagnan en 2 groupes de 2 éoliennes.

## Vue initiale



## Photomontage commenté



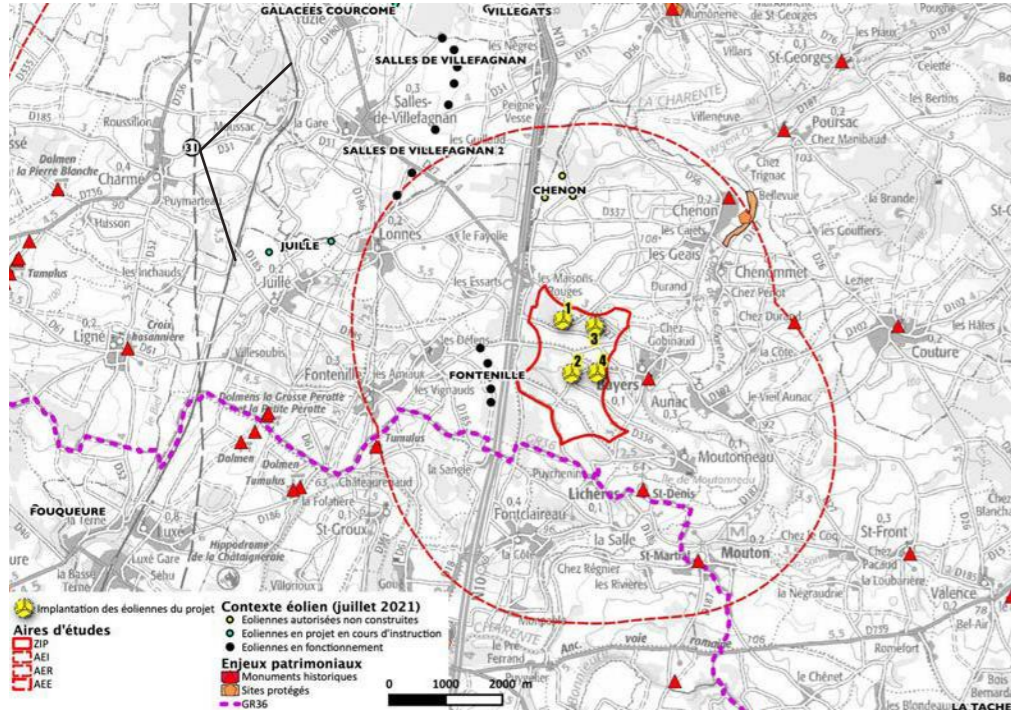


Cadrage sur le parc éolien - focale 50 mm - vue réelle pour une impression au format A3 avec la feuille tenue à 45 cm de l'œil





# 31C - Charmé - D31

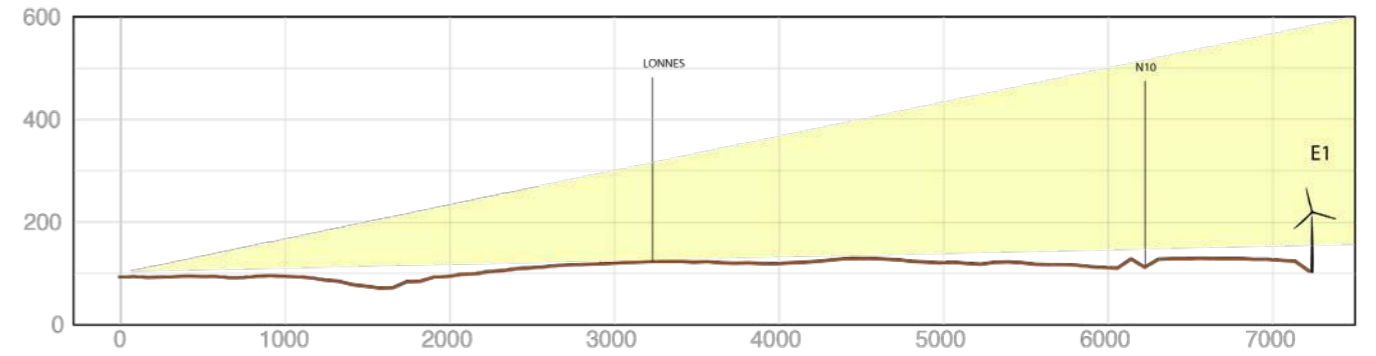


Enjeu	Distance				Nombre d'éoliennes visibles	Visibilité	Lecture du projet dans le paysage	Prégnance	Effets cumulés avec les autres projets	
	E1	E2	E3	E4					Nombre d'éoliennes visibles	Effet de densification
modéré : bourg principal AER	7223	7802	7786	8182	19	Faible	Bonne	Faible	33	Forts

Le parc en projet de Combonnants Juillé/Lonne s'implante devant le parc de Fontenille. C'est le parc le plus proche qui attirera le regard en priorité. L'ambiance paysagère paraît très industrialisée avec l'accumulation

d'éléments comme les éoliennes, les poteaux électriques, la voie de chemin de fer et les ponts qui l'enjambe.

## Vue initiale



## Photomontage commenté



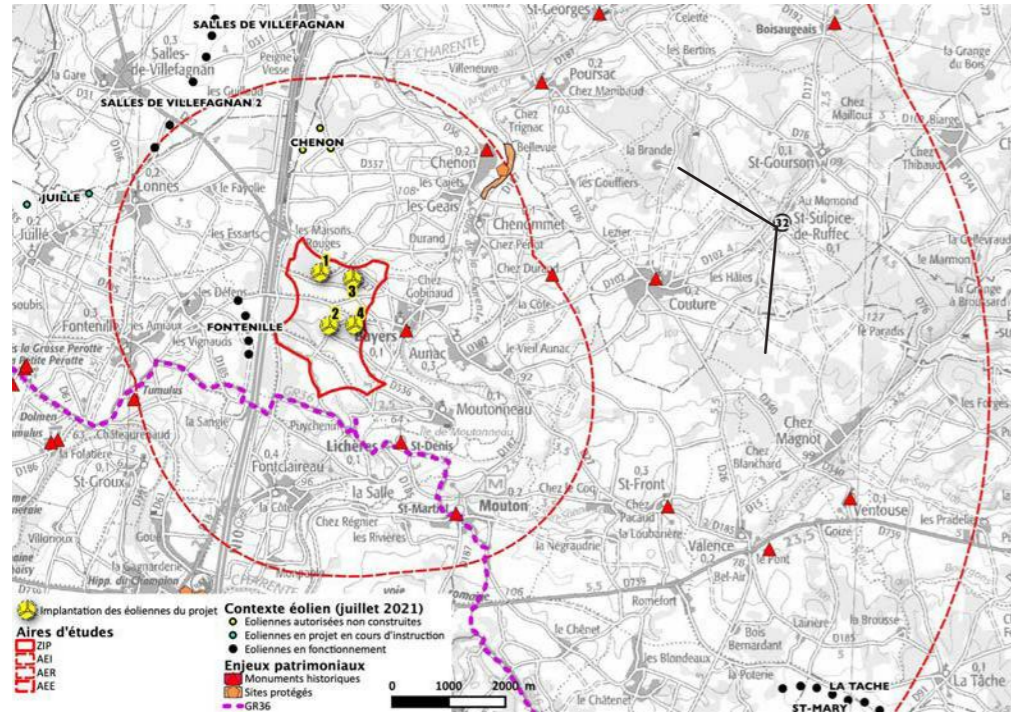


Cadrage sur le parc éolien - focale 50 mm - vue réelle pour une impression au format A3 avec la feuille tenue à 45 cm de l'œil





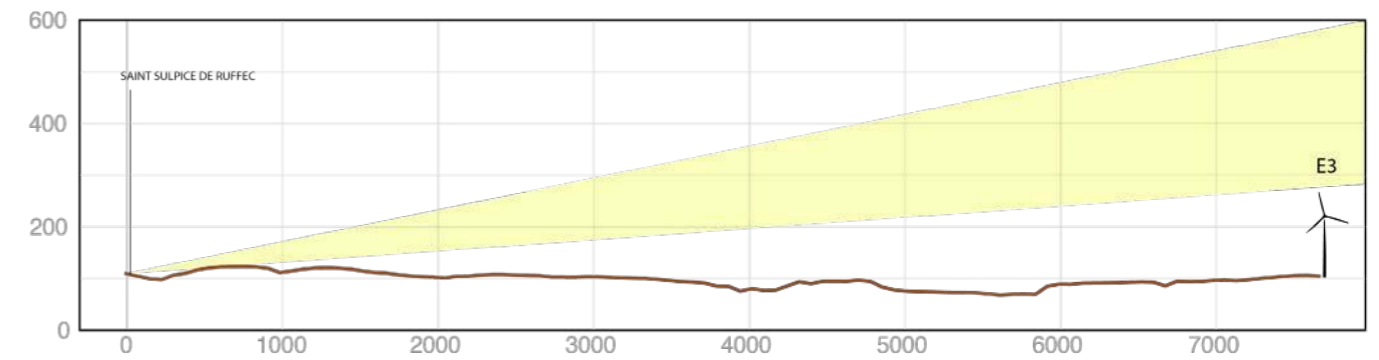
# 32 - St-Sulpice de Ruffec



Enjeu	Distance				Nombre d'éoliennes visibles	Visibilité	Lecture du projet dans le paysage	Prégnance
	E1	E2	E3	E4				
moyen : principaux bourg AER + MH	8217	8217	7666	7780	0	Nulle	Neutre	Nulle

La topographie et les masques urbains ne permettent pas de vue sur les éoliennes du projet.

Vue initiale

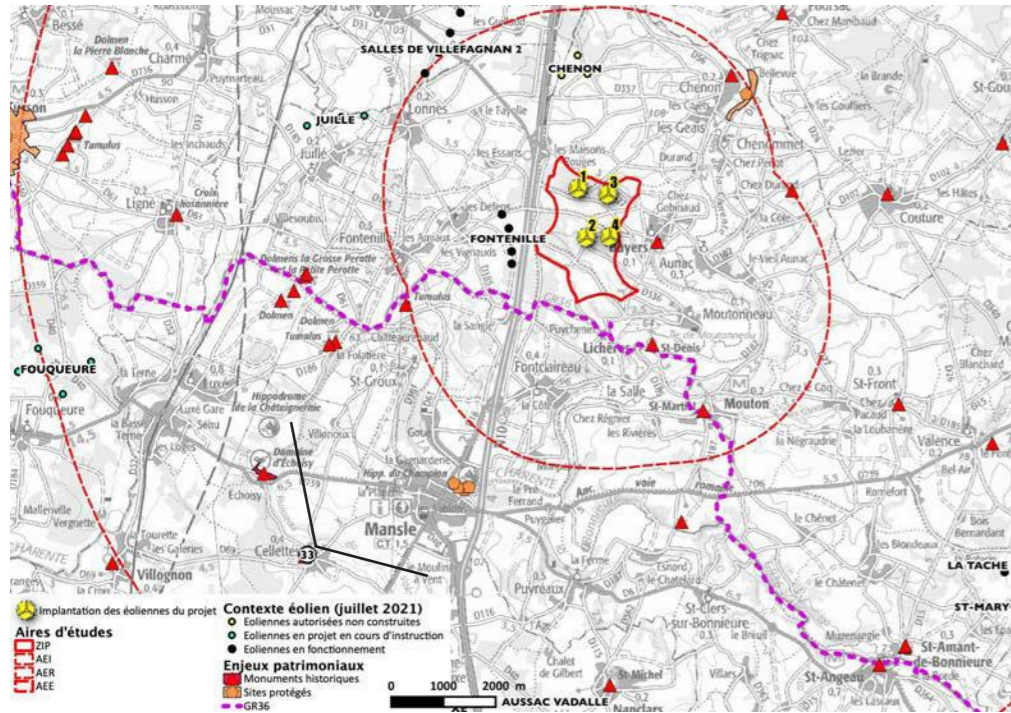


Photomontage commenté





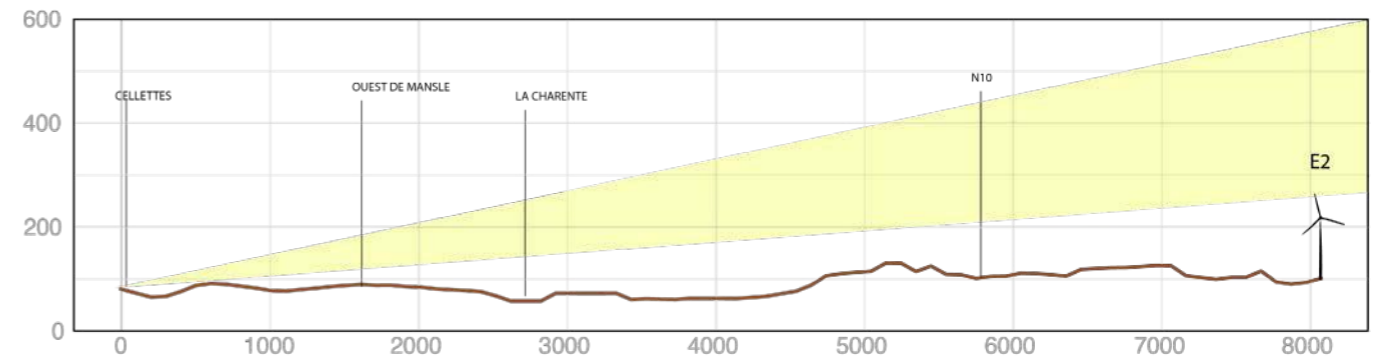
# 33 - Château de Cellettes



Enjeu	Distance				Nombre d'éoliennes visibles	Visibilité	Lecture du projet dans le paysage	Prégnance
	E1	E2	E3	E4				
moyen : MH	8709	8076	8972	8386	0	Nulle	Neutre	Nulle

La topographie et les masques urbains ne permettent pas de vue sur les éoliennes du projet.

Vue initiale

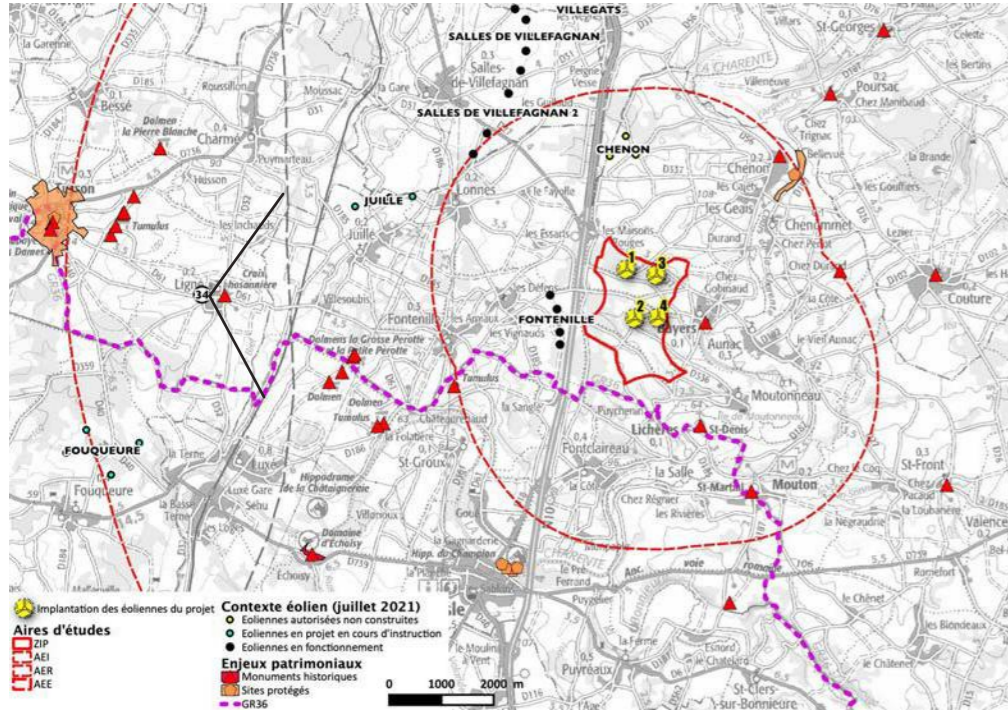


Photomontage commenté





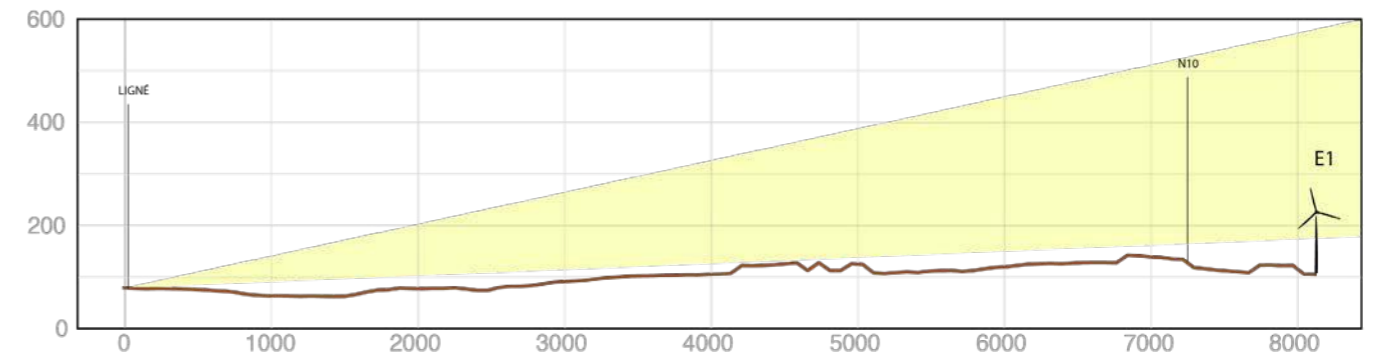
# 34 - Ligné D61



Enjeu	Distance				Nombre d'éoliennes visibles	Visibilité	Lecture du projet dans le paysage	Prégnance
	E1	E2	E3	E4				
modéré : bourg principal AER	8124	8279	8685	8723	11	Très faible	Neutre	Très faible

La topographie du secteur et la végétation d'arrière-plan masquent en grande partie les éoliennes du projet situées en arrière du projet de Fontenille (dont les éoliennes sont à peine perceptibles également).

## Vue initiale



## Photomontage commenté



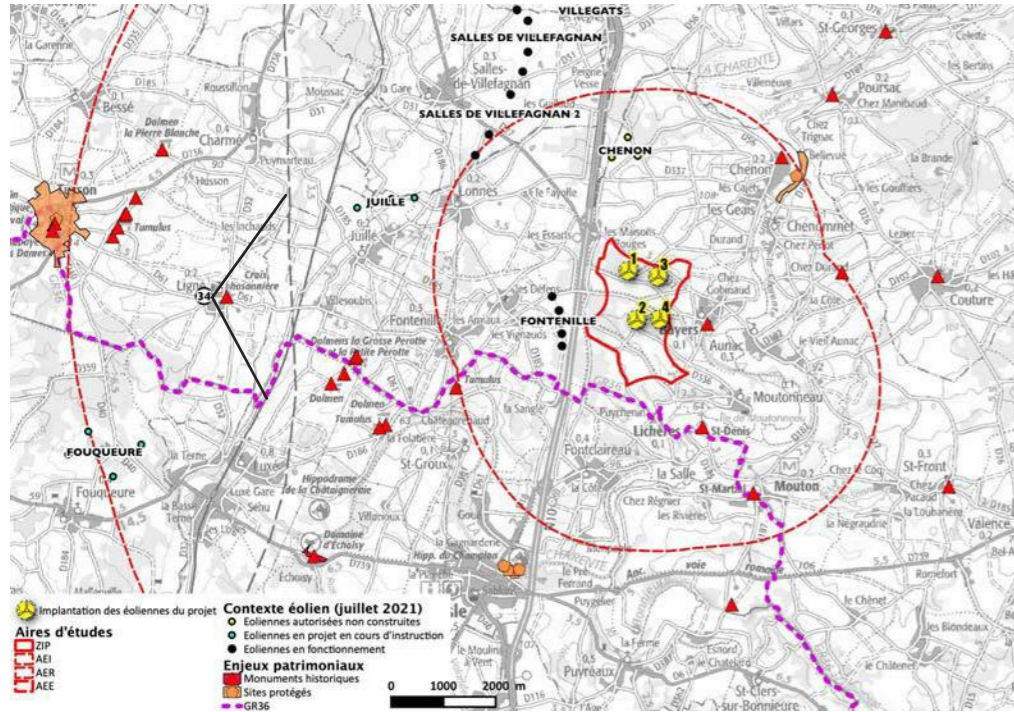


Cadrage sur le parc éolien - focale 50 mm - vue réelle pour une impression au format A3 avec la feuille tenue à 45 cm de l'œil





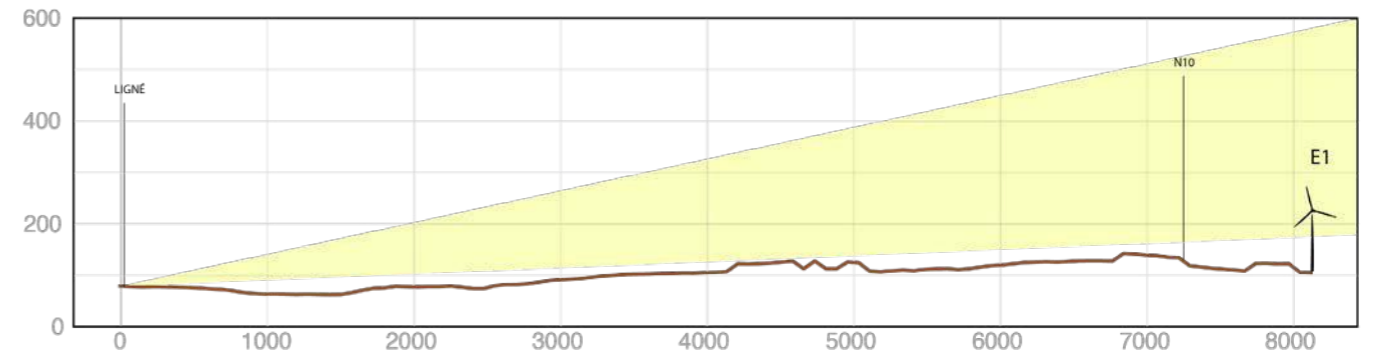
# 34C - Ligné D61



Enjeu	Distance				Nombre d'éoliennes visibles	Visibilité	Lecture du projet dans le paysage	Prégnance	Effets cumulés avec les autres projets	
	E1	E2	E3	E4					Nombre d'éoliennes visibles	Effet de densification
modéré : bourg principal AER	8124	8279	8685	8723	11	Très faible	Neutre	Très faible	18	Modéré

Seul le parc de Combonnants Juillé/Lonne sera bien visible sur ce point de vue. Le projet, comme le parc de la Plaine Chenon, est masqué en partie par la végétation et ne vient pas amplifier l'impression de densification liée à l'éolien.

## Vue initiale

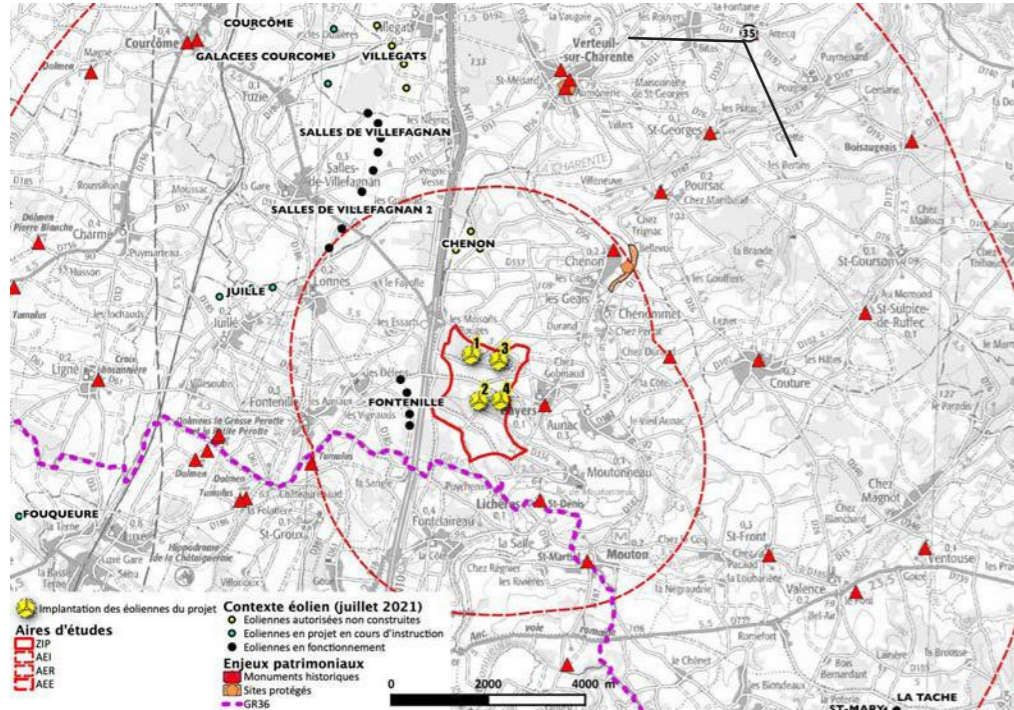


## Effets cumulés - Photomontage commenté





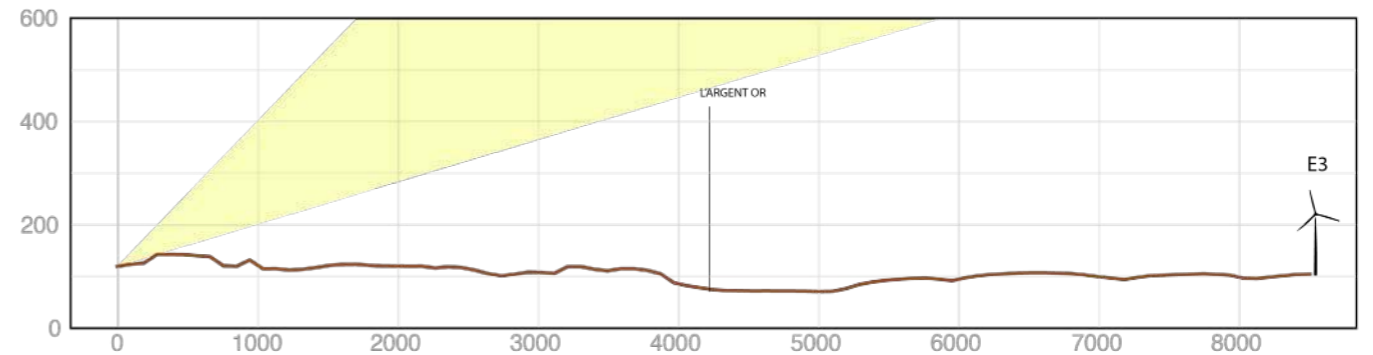
# 35 - Airzech



Enjeu	Distance				Nombre d'éoliennes visibles	Visibilité	Lecture du projet dans le paysage	Prégnance
	E1	E2	E3	E4				
modéré : MH AER	8781	9417	8509	9151	0	Nulle	Neutre	Nulle

La topographie et les masques urbains ne permettent pas de vue sur les éoliennes du projet.

## Vue initiale

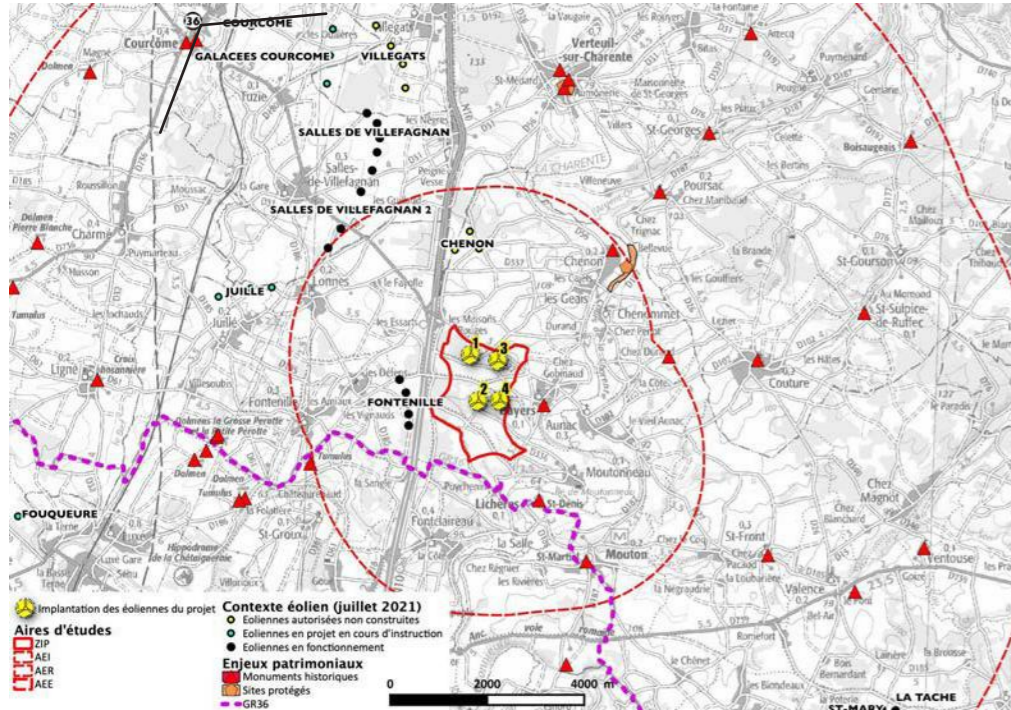


## Photomontage commenté





# 36 - Courcôme

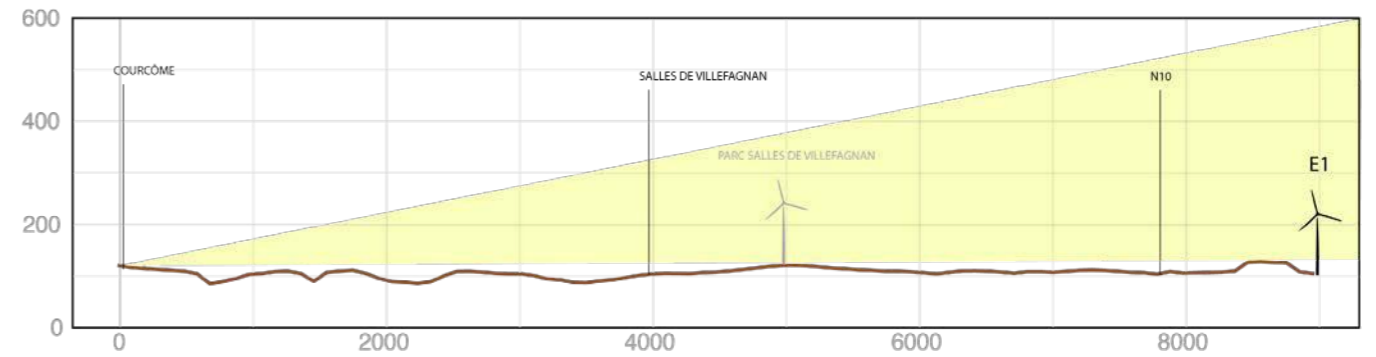


Enjeu	Distance				Nombre d'éoliennes visibles	Visibilité	Lecture du projet dans le paysage	Prégnance
	E1	E2	E3	E4				
moyen : bourg AER + covisi MH	8955	9790	9410	10054	17	Modérée	Bonne	Modérée

Ce point de vue, situé à l'entrée nord-ouest de Courcôme, permet des covisibilités sur les parcs éoliens existants, le projet et les monuments historiques du centre du bourg. Les 4 éoliennes du projet s'insèrent entre les éoliennes existantes des parcs de Salles de Villefagnan. Le projet ne

crée pas de «nouveau paysage éolien» mais vient densifier légèrement l'horizon.

Vue initiale



Photomontage commenté



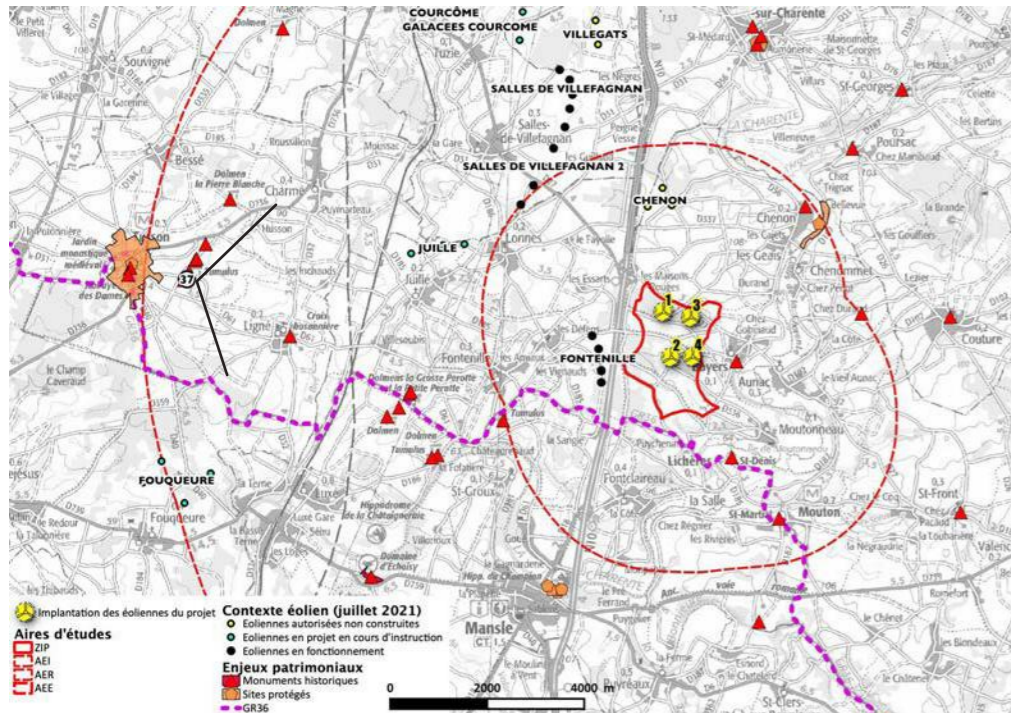


Cadrage sur le parc éolien - focale 50 mm - vue réelle pour une impression au format A3 avec la feuille tenue à 45 cm de l'œil





# 37 - Tumulus Tusson

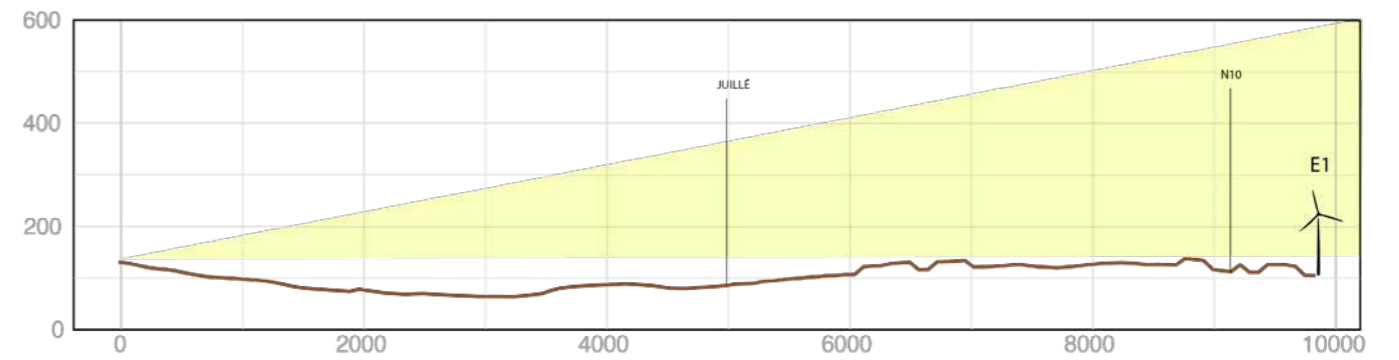


Enjeu	Distance				Nombre d'éoliennes visibles	Visibilité	Lecture du projet dans le paysage	Prégnance
	E1	E2	E3	E4				
fort : MH et panorama	9825	10088	10399	10527	28	Modérée	Légèrement perturbée	Modérée

Ce secteur permet un large point de vue sur la plaine. L'ensemble des parcs éoliens existants visibles s'implante harmonieusement selon des alignements réguliers sur l'horizon. Les 4 éoliennes du projet ne font pas exception en s'intercalant en partie avec les éoliennes du parc de

Fontenille. Le faible nombre d'éoliennes et la distance n'engendrent pas d'effet important de saturation lié à l'éolien. Le rythme de lecture des éoliennes est légèrement perturbée par le regroupement des éoliennes du projet en 2 groupes de 2 éoliennes très rapprochées.

Vue initiale



Photomontage commenté



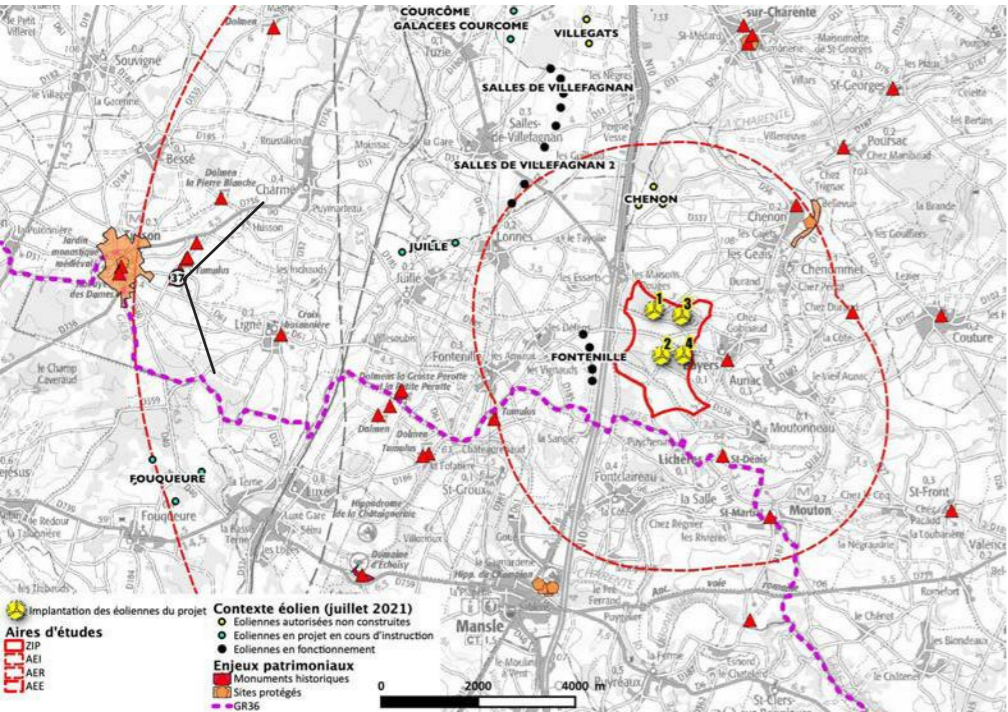


Cadrage sur le parc éolien - focale 50 mm - vue réelle pour une impression au format A3 avec la feuille tenue à 45 cm de l'œil





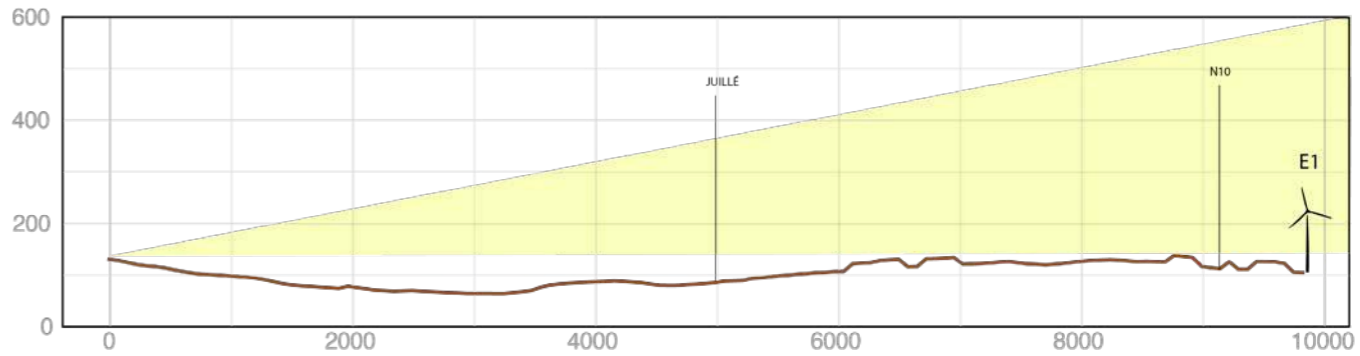
# 37C - Tumulus Tusson



Enjeu	Distance				Nombre d'éoliennes visibles	Visibilité	Lecture du projet dans le paysage	Prégnance	Effets cumulés avec les autres projets	
	E1	E2	E3	E4					Nombre d'éoliennes visibles	Effet de densification
fort : MH et panorama	9825	10088	10399	10527	28	Modérée	Légèrement perturbée	Modérée	84	Fort

Beaucoup de parcs éoliens en projet sont visibles sur l'horizon. Les espaces de respiration sont peu présents. Certains parcs comme celui de Combonnants Juillé/Lonne perturbent la lisibilité linéaire du paysage du fait du regroupement de leurs éoliennes.

## Vue initiale



## Effets cumulés - Photomontage commenté



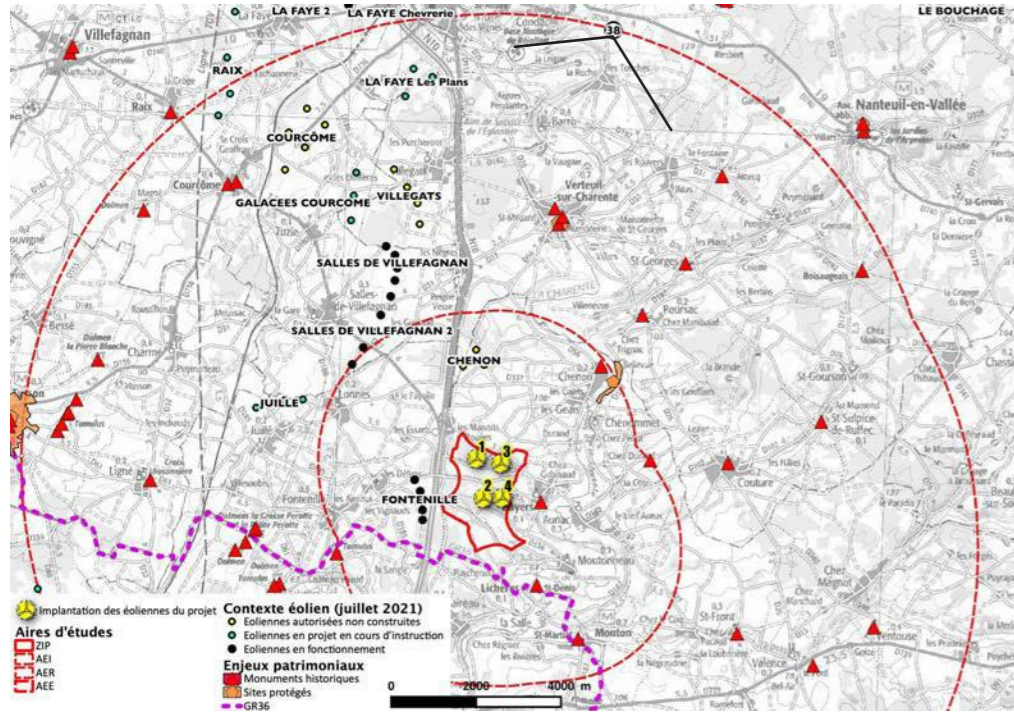


Cadrage sur le parc éolien - focale 50 mm - vue réelle pour une impression au format A3 avec la feuille tenue à 45 cm de l'œil





# 38 - Les Touches

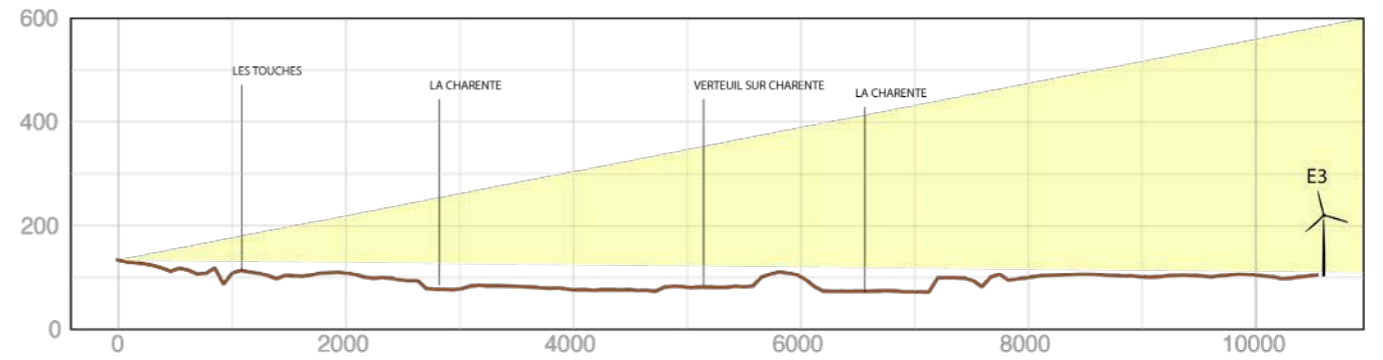


Enjeu	Distance				Nombre d'éoliennes visibles	Visibilité	Lecture du projet dans le paysage	Prégnance
	E1	E2	E3	E4				
fort : panorama vallée charente + covisi Verteuil	10596	11450	10544	11326	22	Modérée	Bonne	Modérée


Ce point de vue dégagé sur la vallée de la Charente permet une covisibilité importante, dans le même champ de vision, entre le projet et le site de Verteuil-sur-Charente. Malgré cette covisibilité en arrière du château le projet s'implante sur l'horizon de manière harmonieuse avec un nombre

réduit d'éoliennes. Il s'implante également en cohérence avec les parcs éoliens existants visibles y compris en terme d'échelle.

Vue initiale



Photomontage commenté



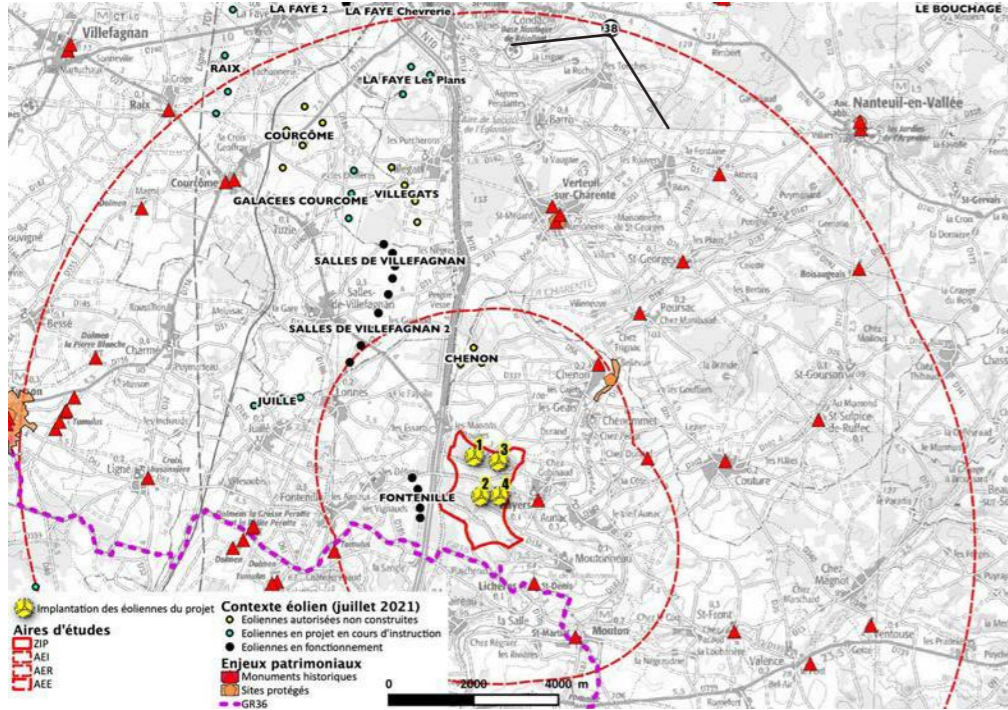


Cadrage sur le parc éolien - focale 50 mm - vue réelle pour une impression au format A3 avec la feuille tenue à 45 cm de l'œil





# 38C - Les Touches

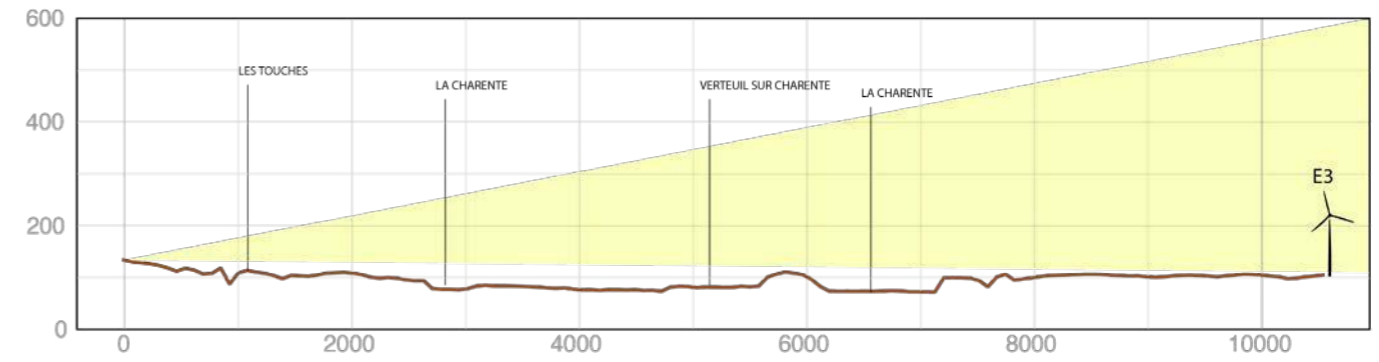


Enjeu	Distance				Nombre d'éoliennes visibles	Visibilité	Lecture du projet dans le paysage	Prégnance	Effets cumulés avec les autres projets	
	E1	E2	E3	E4					Nombre d'éoliennes visibles	Effet de densification
fort : panorama vallée charente + covisi Verteuil	10596	11450	10544	11326	22	Modérée	Bonne	Modérée	57	Fort

Le parc de Boixe s'insère entre les éoliennes E4 et E2 du projet. Les parcs de Chenon et Plaine Vervant s'intercalent dans le parc existant de Fontenille. Ces effets engendrent une perturbation de la lecture du paysage.

De plus le nombre d'éoliennes visibles de part et d'autre du site de Verteuil-sur-Charente est important et les espaces de respiration peu présents.

## Vue initiale



## Photomontage commenté



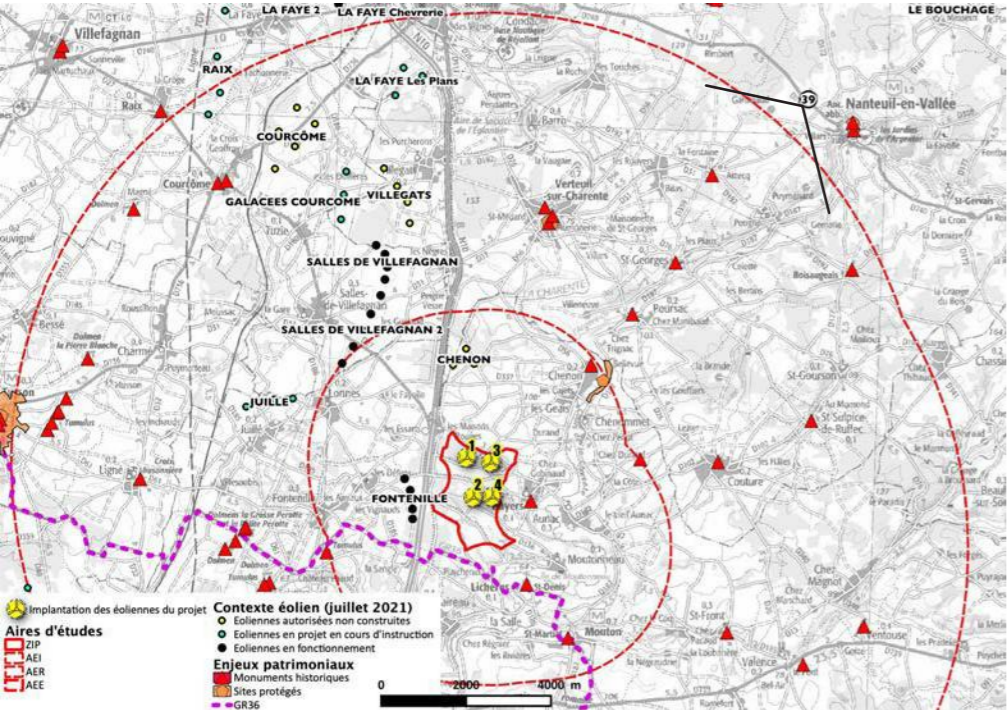


Cadrage sur le parc éolien - focale 50 mm - vue réelle pour une impression au format A3 avec la feuille tenue à 45 cm de l'œil





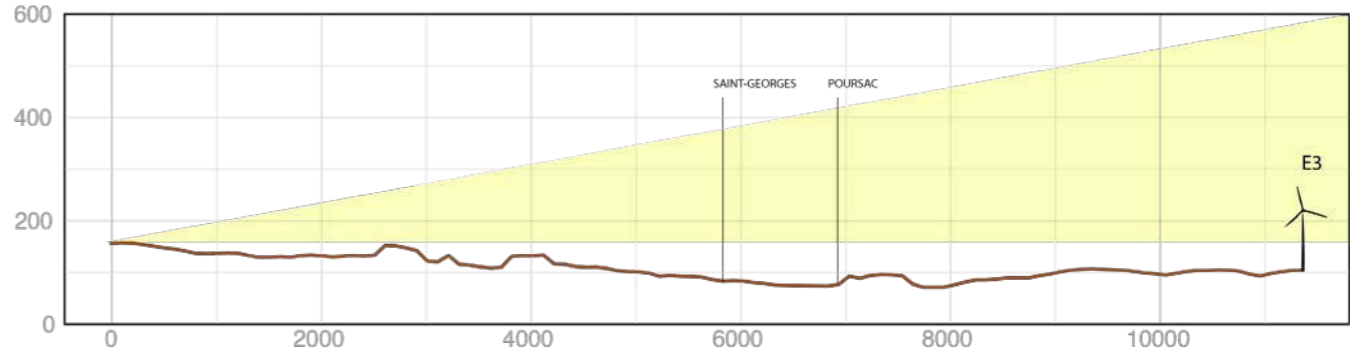
# 39 - Nanteuil-en-Vallée - D740



Enjeu	Distance				Nombre d'éoliennes visibles	Visibilité	Lecture du projet dans le paysage	Prégnance
	E1	E2	E3	E4				
modéré : principaux bourg AEE - routes	11670	12263	11368	11971	21	Faible	Bonne	Très faible

Le projet s'implante derrière les boisements qui marquent la ligne d'horizon de manière régulière sur un alignement. Il s'intercale de manière cohérente avec le parc éolien existant de Fontenille. Les visibilitées sont toutefois altérées par l'effet de la distance.

## Vue initiale



## Photomontage commenté



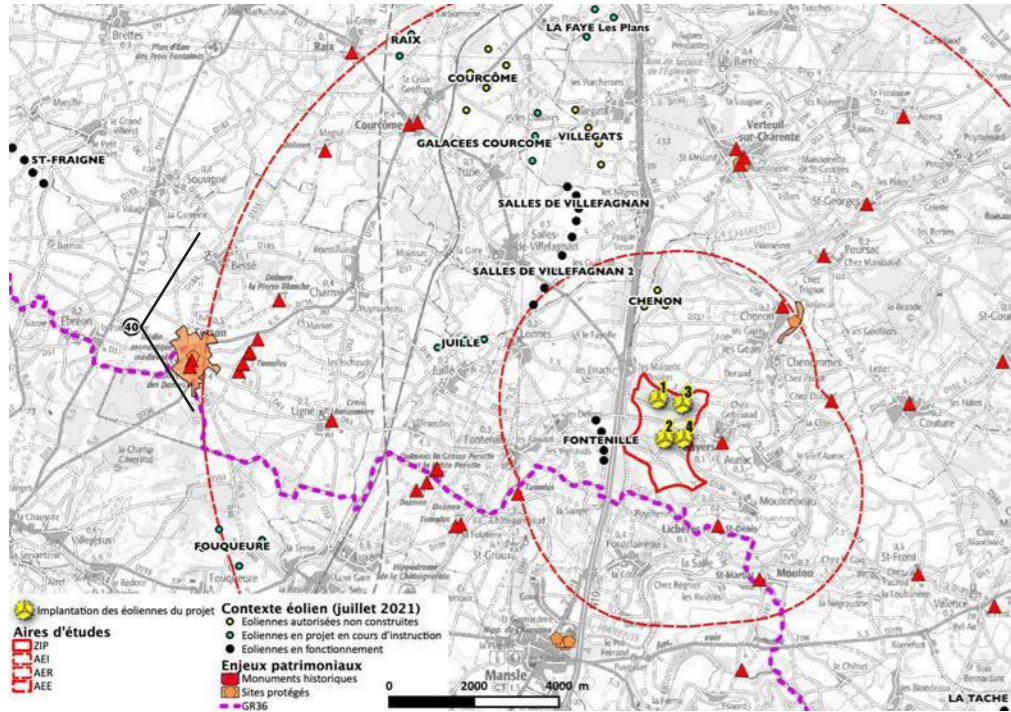


Cadrage sur le parc éolien - focale 50 mm - vue réelle pour une impression au format A3 avec la feuille tenue à 45 cm de l'œil





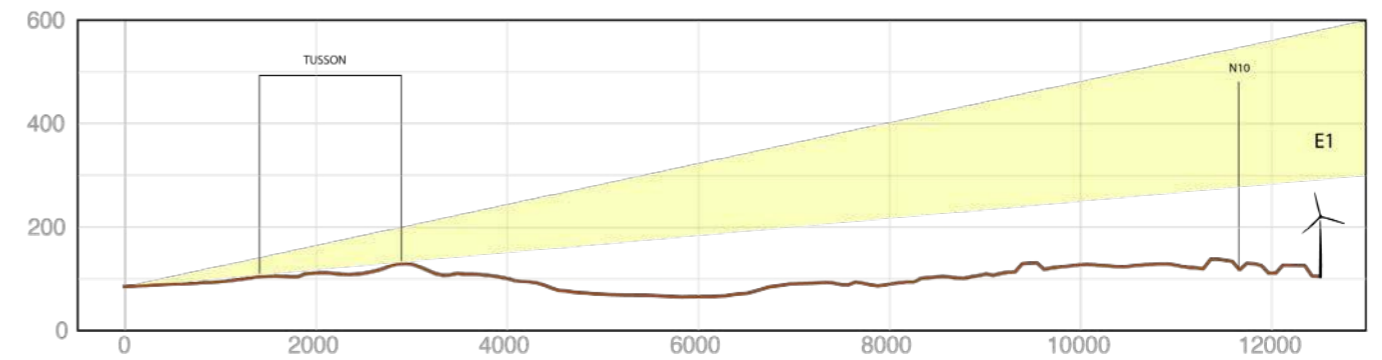
# 40 - Tusson



Enjeu	Distance				Nombre d'éoliennes visibles	Visibilité	Lecture du projet dans le paysage	Prégnance
	E1	E2	E3	E4				
moyen : bourg et site protégé	12506	12821	13084	13256	0	Nulle	Neutre	Nulle

La topographie et les masques urbains ne permettent pas de vue sur les éoliennes du projet. Depuis le village, c'est le relief où est implanté le tumulus de Tusson qui masque les visibilités vers le projet.

## Vue initiale

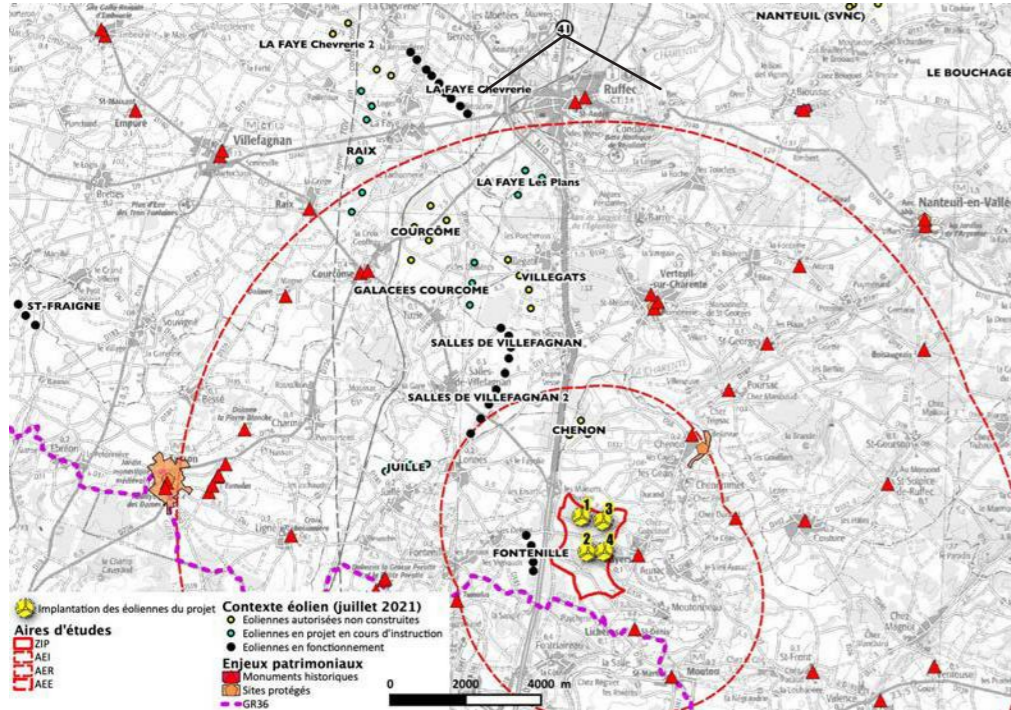


## Photomontage commenté





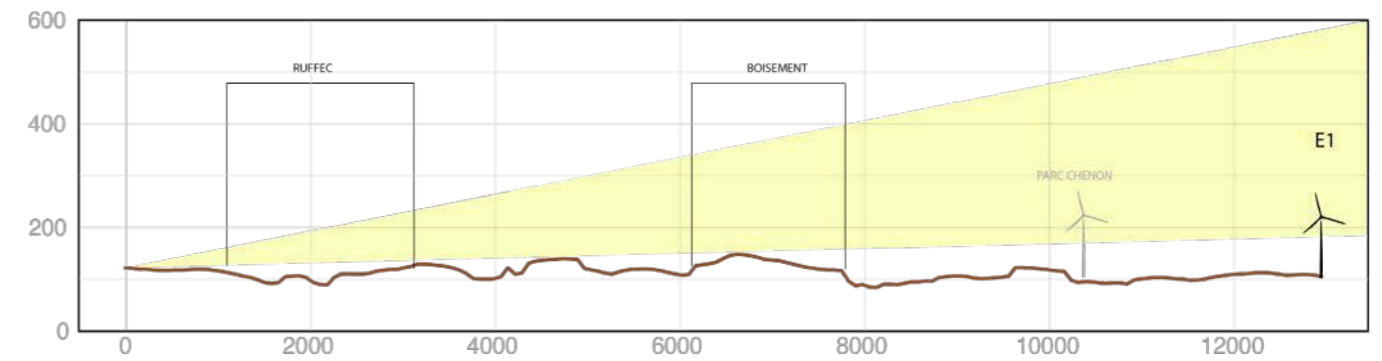
# 41 - Ruffec - D911 (proche N10)



Enjeu	Distance				Nombre d'éoliennes visibles	Visibilité	Lecture du projet dans le paysage	Prégnance
	E1	E2	E3	E4				
modéré : ZI nord Ruffec	12953	13897	13095	13911	7	Nulle	Neutre	Nulle

Aux abords de Ruffec et d'autant plus dans le bourg, la végétation et l'urbanisation masquent le projet.

## Vue initiale

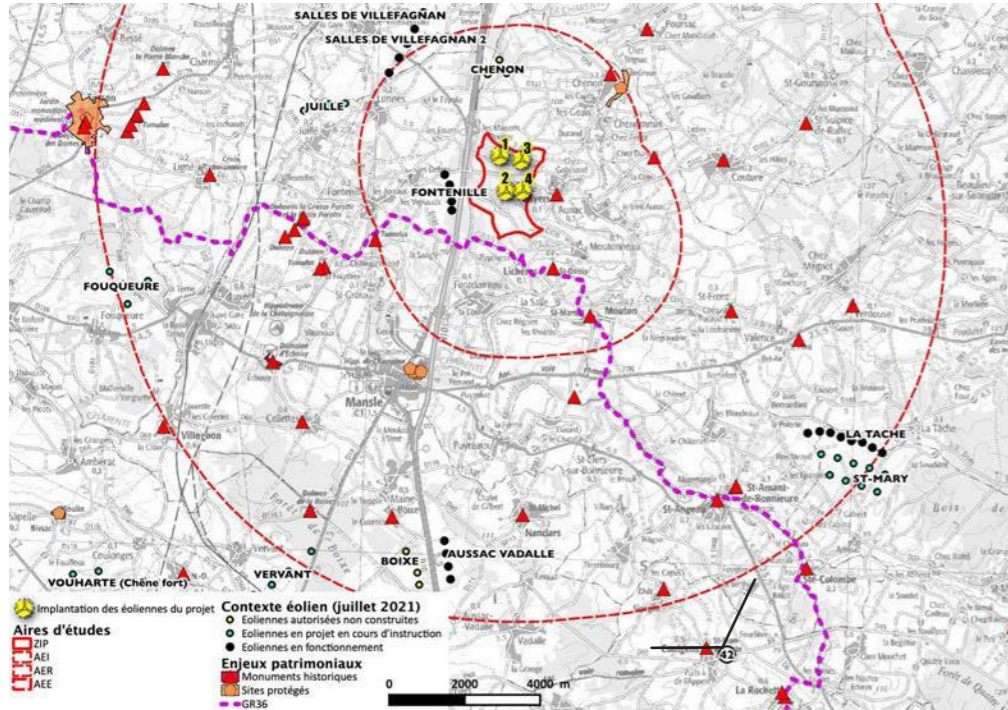


## Photomontage commenté





# 42 - Coulgens

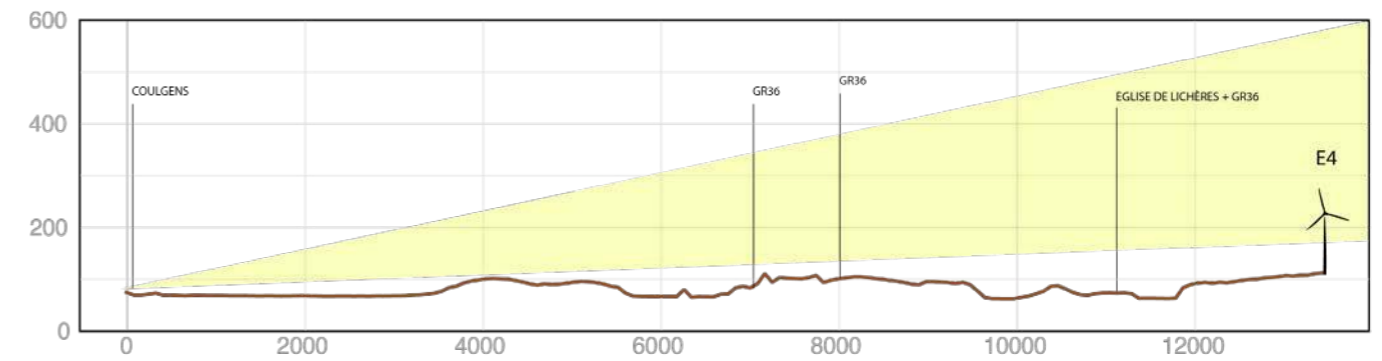


Enjeu	Distance				Nombre d'éoliennes visibles	Visibilité	Lecture du projet dans le paysage	Prégnance
	E1	E2	E3	E4				
modéré : MH AEE	14533	13617	14204	13441	19	Faible	Bonne	Très faible

Sur ce point de vue le projet est visible en arrière du village (covisibilité avec l'église classée aux monuments historiques). Il s'implante devant les parcs existants de Salles de Villefagnan et dans la continuité du parc éolien de Fontenille.

Son emprise sur l'horizon est modérée. Les visibilités sont également altérées par l'effet de la distance.

## Vue initiale



## Photomontage commenté



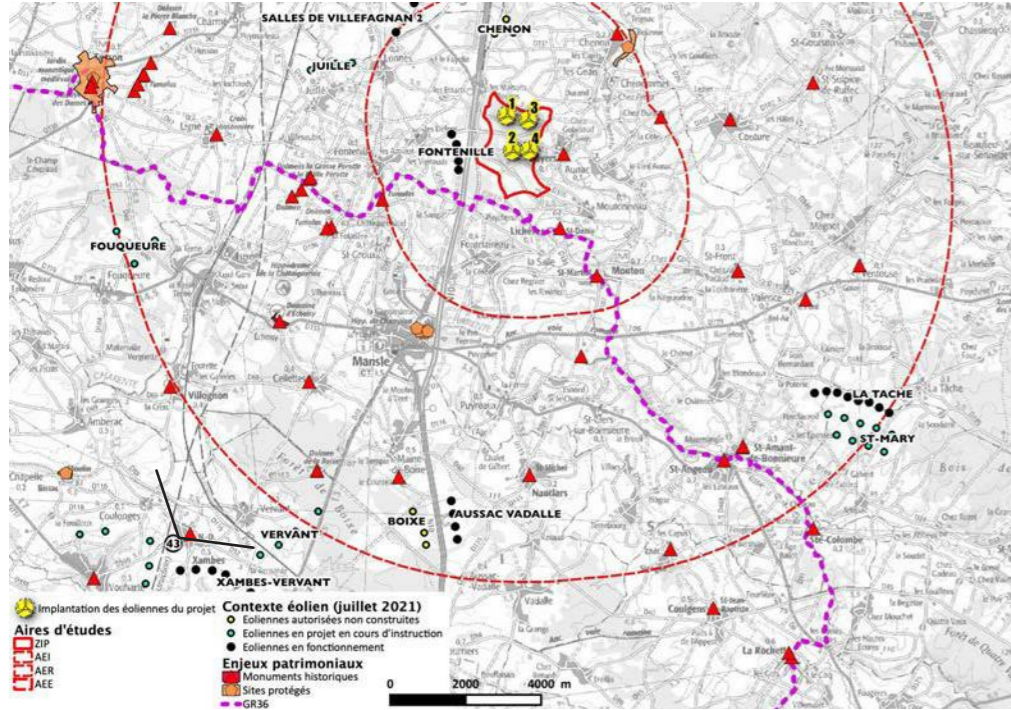


Cadrage sur le parc éolien - focale 50 mm - vue réelle pour une impression au format A3 avec la feuille tenue à 45 cm de l'œil





# 43 - Xambès

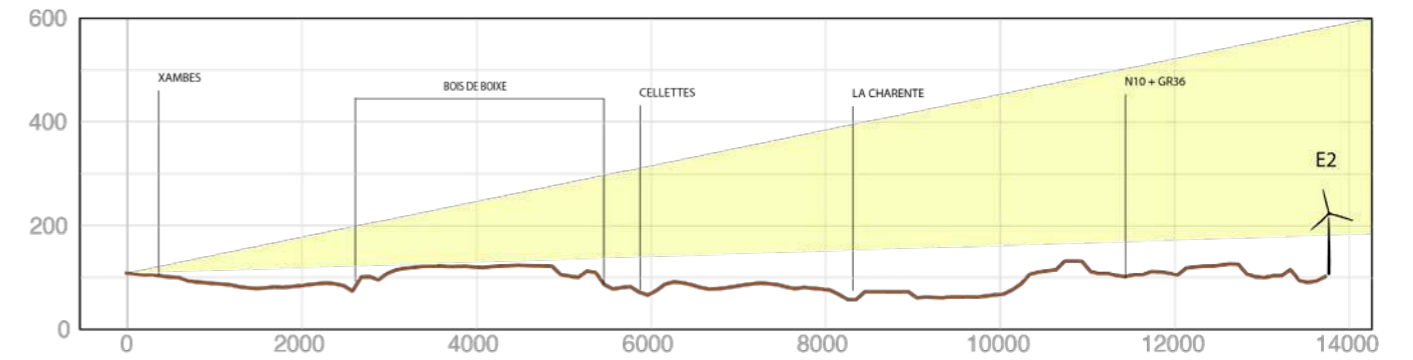


Enjeu	Distance				Nombre d'éoliennes visibles	Visibilité	Lecture du projet dans le paysage	Prégnance
	E1	E2	E3	E4				
modéré : MH AEE	14359	13733	14629	14037	33	Faible	Bonne	Faible

Les 4 éoliennes du projet sont alignées et régulièrement espacées sur ce point de vue déjà bien marqué par l'éolien (29 éoliennes existantes visibles). Elles s'insèrent en continue du parc éolien existant de Fontenille et semblent compléter le parc de manière homogène.

À cette distance les visibilitées sur les éoliennes sont cependant limitées..

## Vue initiale



## Photomontage commenté



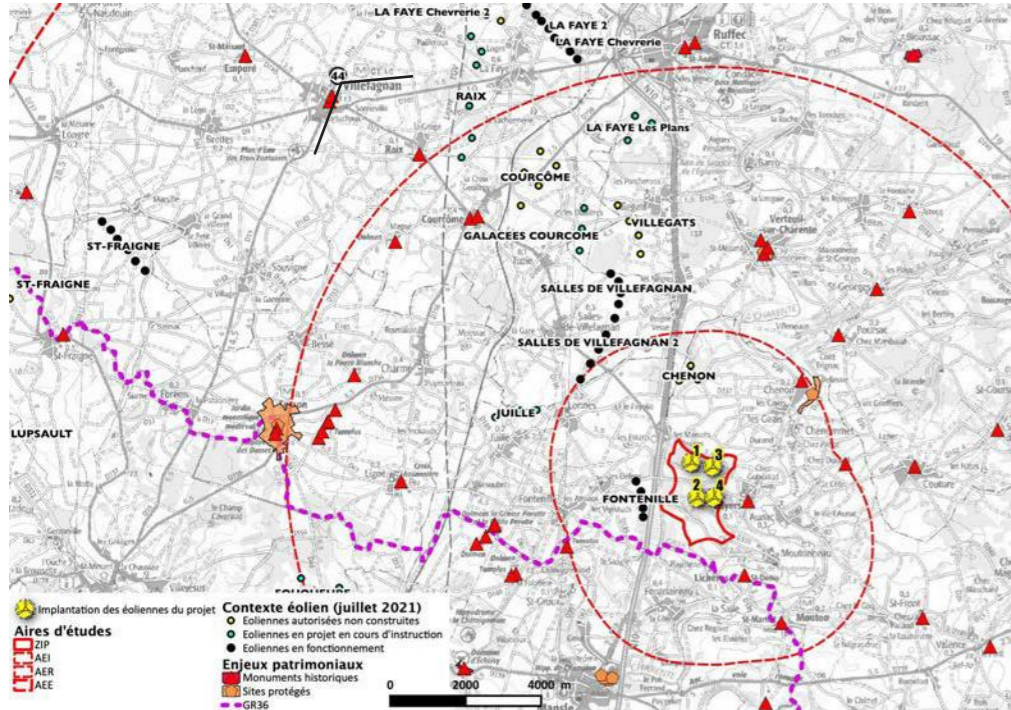


Cadrage sur le parc éolien - focale 50 mm - vue réelle pour une impression au format A3 avec la feuille tenue à 45 cm de l'œil





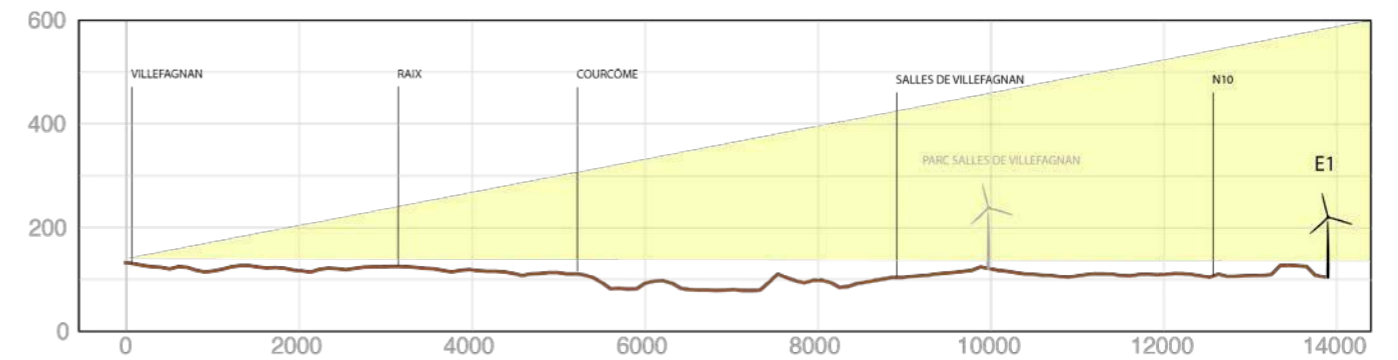
# 44 - Villefagnan D19



Enjeu	Distance				Nombre d'éoliennes visibles	Visibilité	Lecture du projet dans le paysage	Prégnance
	E1	E2	E3	E4				
modéré : Bourg AEE - MH	13865	14672	14333	14956	13	Très faible	Bonne	Très faible

Les éoliennes du projet sont implantées selon un alignement régulier cohérent avec les parcs éoliens existants de Salles de Villefagnan et Fontenille. Les éoliennes en projet sont partiellement visibles car en partie masquées par la végétation.

## Vue initiale



## Photomontage commenté



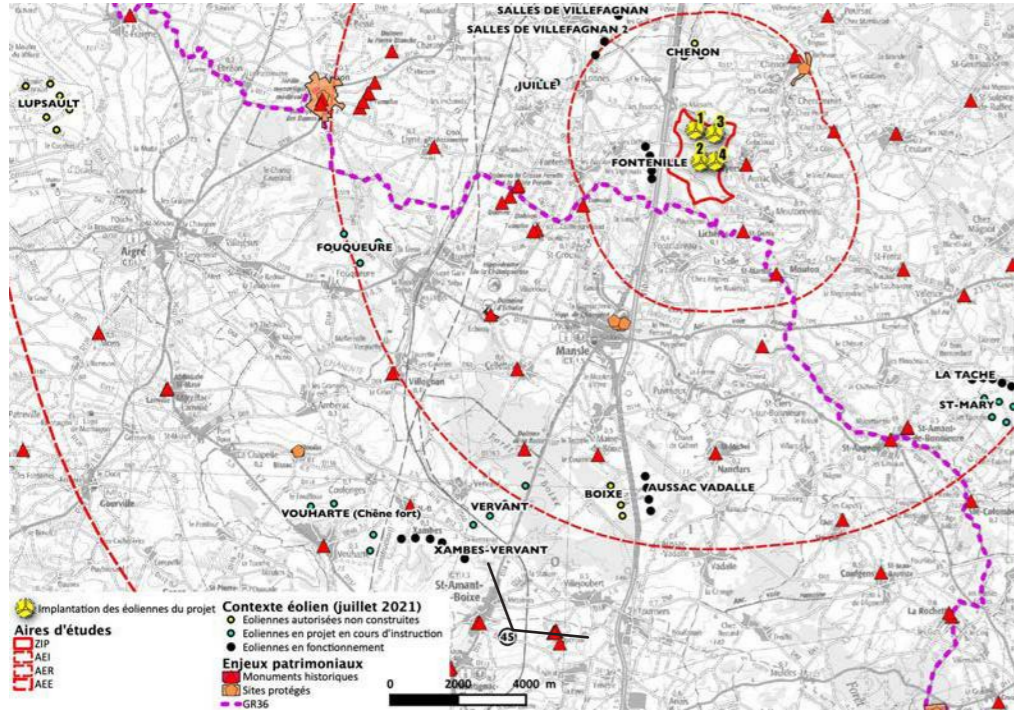


Cadrage sur le parc éolien - focale 50 mm - vue réelle pour une impression au format A3 avec la feuille tenue à 45 cm de l'œil





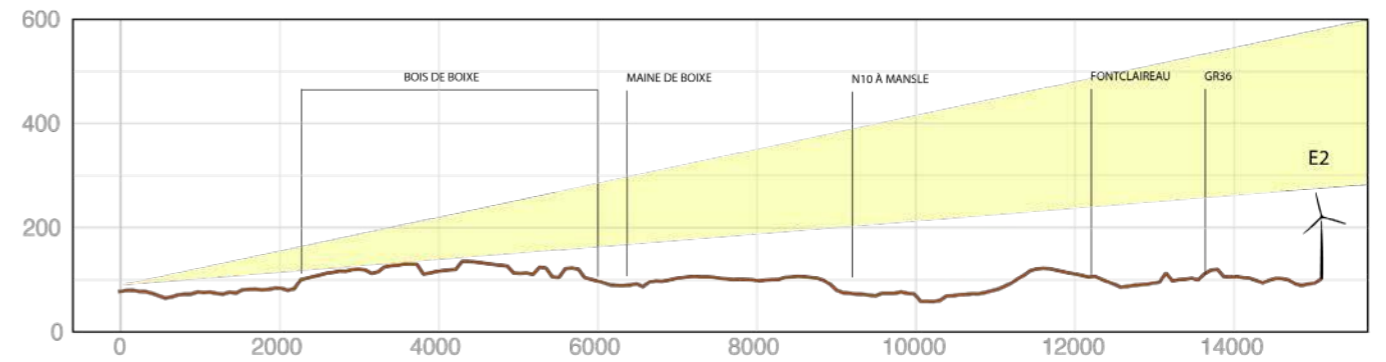
# 45 - St Amant de Boixe - D114



Enjeu	Distance				Nombre d'éoliennes visibles	Visibilité	Lecture du projet dans le paysage	Prégnance
	E1	E2	E3	E4				
modéré : MH AEE	15920	15102	16023	15286	9	Nulle	Neutre	Nulle

La topographie et les masques urbains ne permettent pas de vue sur les éoliennes du projet.

Vue initiale

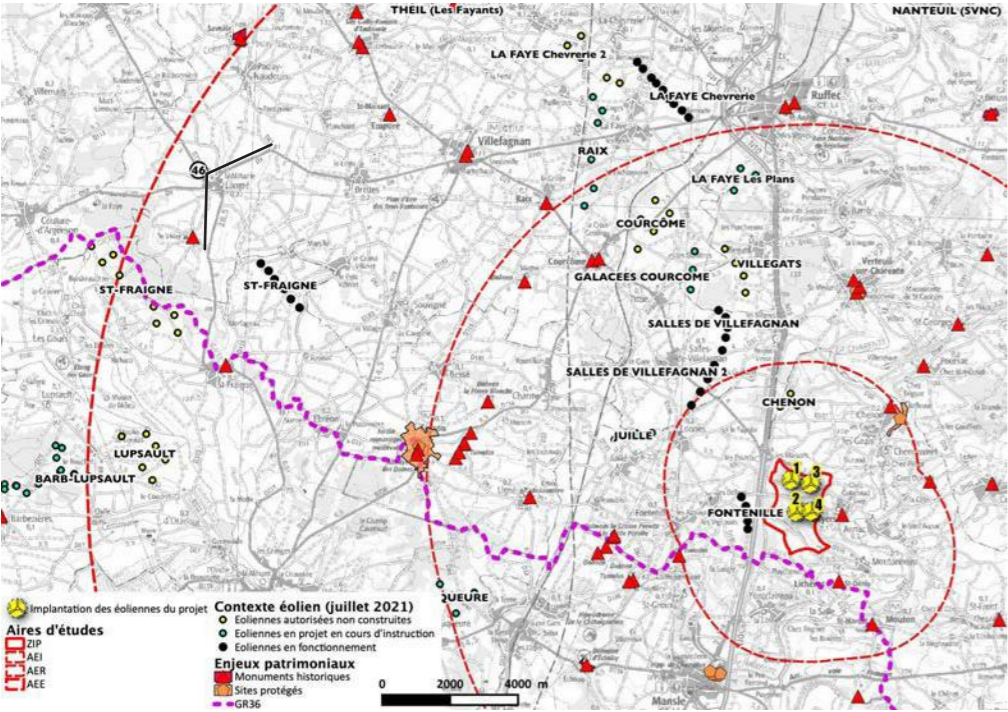


Photomontage commenté





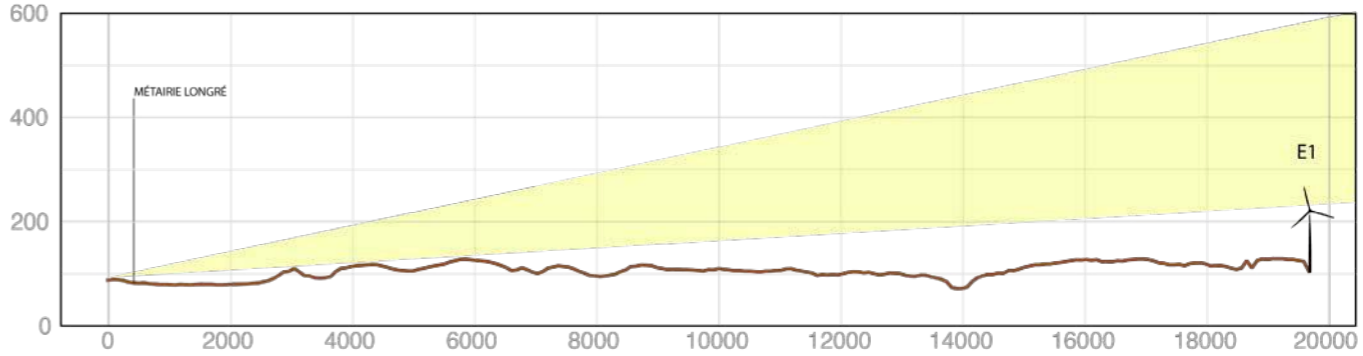
# 46 - Longré - D737



Enjeu	Distance				Nombre d'éoliennes visibles	Visibilité	Lecture du projet dans le paysage	Prégnance
	E1	E2	E3	E4				
faible : bourg AEE (illus perceptions lointaines)	19679	20268	20235	20650	0	Nulle	Neutre	Nulle

La topographie et les masques urbains ne permettent pas de vue sur les éoliennes du projet.

## Vue initiale



## Photomontage commenté





# Synthèse des effets visuels du projet

n°	nom	État initial			Distance du point de vue aux éoliennes en mètre				Analyse qualitative des photomontages				Impacts (enjeux croisés aux effets visuels du projet)
		Enjeu	Sensibilités	Aire d'étude	E1	E2	E3	E4	Nombre d'éoliennes visibles	Visibilité	Lecture du projet dans le paysage	Prégnance	
1	D27 nord ZIP	moyen : route principale AEI/ZIP	fortes	AEI	507	1128	264	1073	7	Forte	Bonne	Importante	Forts
2	ZIP depuis ancienne voie romaine	moyen : illustration des perceptions depuis N10	fortes	AEI	1667	1046	1898	1447	10	Modérée	Neutre	Modérée	Moyens
3	entrée sud Bayers - château MH - D56	fort : bourg principal et MH AEI	moyennes	AEI	1779	1275	1282	834	9	Forte	Perturbée	Importante	Forts
4	Depuis le GR36 à Puychenin	moyen : bourg AEI	moyennes	AEI	2824	1873	2667	1853	9	Forte	Légèrement perturbée	Modérée	Moyens
5	GR36 / Haute Sangle / au-dessus N10	moyen : N10 (pont au-dessus) + GR36	fortes	AEI	2619	1938	2833	2278	7	Faible	Neutre	Faible	Modérés
6	Aunac depuis le pont sur la Charente	fort : bourg principal/pont sur la Charente	faibles	AEI	2546	2141	1993	1698	2 très partiellement	Très faible	Neutre	Très faible	Faibles
7	Moutonneau - D336	moyen : bourg principal AEI	moyennes	AEI	3002	2251	2568	1915	9	Forte	Bonne	Moyenne	Moyens
8	Les Déffends	faible : habitat isolé AEI	modérées	AEI	2446	2481	2963	2926	9	Moyenne	Bonne	Moyenne	Modérés
9	Lichères - église st Denis - MH - GR36	fort : MH AEI	forte	AEI	3577	2681	3258	2482	9	Forte	Bonne	Moyenne	Forts
10	Chenommet	moyen : bourg principal AEI	modérées	AEI	2858	3141	2368	2782	2	Très faible	Neutre	Très faible	Faibles
11	Les Essarts	faible : habitat isolé AEI	fortes	AEI	2114	2737	2684	3088	9	Moyenne	Légèrement perturbée	Modérée	Modérés
12	FontenilleXD185 entrée est	moyen : bourg principal AEI	faibles	AEI	3380	3332	3885	3778	9	Modérée	Bonne	Faible	Modérés
13	Fontclaireau - D56 - entrée sud-ouest	fort : bourg et route principale AEI	fortes	AEI	4134	3310	4233	3527	13	Faible	Bonne	Très faible	Faibles
14	Le Vieil Aunac - D187xD27	fort : boug principal / covisi château Bayers	fortes	AEI	3940	3435	3393	3013	12	Forte	Bonne	Moyenne	Forts
15	Tumulus - MH / GR36	fort : MH limite AEI	fortes	AEI	3864	3571	4290	3995	18	Moyenne	Bonne	Moyenne	Moyens
16	La Pierre folle (MH)	faible : MH mais peu visible et accessible	fortes	AEI	4073	4023	3507	3588	9	Forte	Légèrement perturbée	Importante	Moyens
17	Chenon - Chapelle et Chateau MH	fort : MH et bourg principal	modérées	AEI	3614	4142	3257	3854	4 très partiellement	Très faible	Neutre	Très faible	Faibles
17b	Lieu-dit Bellevue	fort : site protégé	moyennes	AEI	4014	4451	3605	4124	8	Faible	Neutre	Faible	Faibles
18	Lonnes - D 186	modéré : bourg principal limite aer	moyennes	AEI	3726	4349	4288	4710	13	Très faible	Neutre	Très faible	Faibles
19	D102 - sortie ouest Couture	moyen : principaux bourg AER + MH	fortes	AER	5333	5220	4761	4777	27	Moyenne	Bonne	Modérée	Moyens
20	Sortie Salles-de-Villefagnan - D27 - parc éolien existant	modéré : parc éolien existant - route principale	moyennes	AER	4661	5458	5155	5745	7	Nulle	Neutre	Nulle	Nuls
21	MoutonxGR36	fort : bourg principal - covisi église MH	fortes	AER	6019	5134	5662	4916	17	Forte	Bonne	Modérée	Moyens
22	GR63 -Dolmens des Perrottes + Tumulus - MH	fort : MH	fortes	AER	5452	5393	5964	5837	12	Moyenne	Légèrement perturbée	Modérée	Moyens
23	entrée ouest Juillé	modérée : bourg principal AER	moyennes	AER	5301	5612	5876	6043	12	Très faible	Neutre	Très faible	Faibles
24	Centre de Mansle avec pont sur Charente	moyen : bourg AER + MH	très faibles	AER	6205	5433	6356	5672	0	Nulle	Neutre	Nulle	Nuls
25	Verteuil-sur-Charente - place cimetière Église - MH - Site	fort : MH forte reconnaissance	faibles	AER	5946	6799	5897	6686	0	Nulle	Neutre	Nulle	Nuls
26	Verteuil-sur-Charente L'Aumônerie - D56xD26	moyen : bourg Verteuil mais pas covisi MH	faibles	AER	6224	7040	6125	6894	2	Très faible	Neutre	Très faible	Faibles
27	Sud de Mansle D18	moyen : bourg AER + MH	moyennes	AER	7540	6775	7698	7014	18	Modérée	Légèrement perturbée	Moyenne	Moyens
28	St Front - église MH	moyen : bourg principal AER + MH	très faibles	AER	7511	6918	6973	6525	0	Nulle	Neutre	Nulle	Nuls
29	St Georges - Château MH	moyen : bourg AER + chateau encaissé	faibles	AER	6856	7447	6549	7165	11	Modérée	Bonne	Faible	Modérés
30	D739 avant Romefort (covisibilité avec l'église de St Front)	moyen : route principale AER - covisi St Front	fortes	AER	8072	7336	7589	7002	15	Modérée	Bonne	Modérée	Modérés
31	Charmé - D31xLGV	modéré : bourg principal AER	fortes	AER	7223	7802	7786	8182	19	Faible	Bonne	Faible	Faibles
32	St Sulpice de Ruffec - église MH	moyen : principaux bourg AER + MH	faibles	AER	8217	8217	7666	7780	0	Nulle	Neutre	Nulle	Nuls
33	Chateau Cellettes	moyen : MH	faibles	AER	8709	8076	8972	8386	0	Nulle	Neutre	Nulle	Nuls
34	Ligné D61- église MH	modéré : bourg principal AER	moyennes	20.	8124	8279	8685	8723	11	Très faible	Neutre	Très faible	Faibles
35	Airzech - MH	modéré : MH AER	modérées	AER	8781	9417	8509	9151	0	Nulle	Neutre	Nulle	Nuls



n°	nom	État initial			Distance du point de vue aux éoliennes en mètre				Analyse qualitative des photomontages				Impacts (enjeux croisés aux effets visuels du projet)
		Enjeu	Sensibilités	Aire d'étude	E1	E2	E3	E4	Nombre d'éoliennes visibles	Visibilité	Lecture du projet dans le paysage	Prégnance	
36	Courcôme	moyen : bourg AER + covisi MH	modérées	AER	8955	9790	9410	10054	17	Modérée	Bonne	Modérée	Modérés
37	Tumulus de Tusson	fort : MH et panorama	fortes	AER	9825	10088	10399	10527	28	Modérée	Légèrement perturbée	Modérée	Moyens
38	Les Touches panorama sur la vallée	fort : panorama vallée charente + covisi Verteuil	moyennes	AER	10596	11450	10544	11326	22	Modérée	Bonne	Modérée	Moyens
39	D740 Nanteuil-en-Vallée	modéré : principaux bourg AEE - routes	moyennes	AEE	11670	12263	11368	11971	21	Faible	Bonne	Très faible	Faibles
40	Tusson - covisibilités avec le village sur chemin à l'ouest	moyen : bourg et site protégé	tres faibles	AEE	12506	12821	13084	13256	0	Nulle	Neutre	Nulle	Nuls
41	Ruffec D 911 proche N10 - ZI Nord	modéré : ZI nord Ruffec	modérées	AEE	12953	13897	13095	13911	7	Nulle	Neutre	Nulle	Nuls
42	Coulgens - Eglise MH	modéré : MH AEE	faibles	AEE	14533	13617	14204	13441	19	Faible	Bonne	Très faible	Faibles
43	Xambès	modéré : MH AEE	très faibles	AEE	14359	13733	14629	14037	33	Faible	Bonne	Faible	Faibles
44	Villefagnan D19	modéré : Bourg AEE - MH	modérées	AEE	13865	14672	14333	14956	13	Très faible	Bonne	Très faible	Faibles
45	St Amant de Boixe D114	modéré : MH AEE	faibles	AEE	15920	15102	16023	15286	9	Nulle	Neutre	Nulle	Nuls
46	D737 nord-ouest Longré	faible : bourg AEE	modérées	AEE	19679	20268	20235	20650	0	Nulle	Neutre	Nulle	Nuls



# Synthèse des effets visuels cumulés avec d'autres projets

n°	nom	État initial			Analyse qualitative des photomontages				Impacts (enjeux croisés aux effets visuels du projet)	Impacts cumulés avec les autres projets éoliens	
		Enjeu	Sensibilités	Aire d'étude	Nombre d'éoliennes visibles	Visibilité	Lecture du projet dans le paysage	Prégnance		nombre total d'éoliennes visibles	Densification
1	D27 nord ZIP	moyen : route principale AEI/ZIP	fortes	AEI	7	Forte	Bonne	Importante	Forts		
2	ZIP depuis ancienne voie romaine	moyen : illustration des perceptions depuis N10	fortes	AEI	10	Modérée	Neutre	Modérée	Moyens		
3	entrée sud Bayers - château MH - D56	fort : bourg principal et MH AEI	moyennes	AEI	9	Forte	Perturbée	Importante	Forts		
4	Depuis le GR36 à Puychenin	moyen : bourg AEI	moyennes	AEI	9	Forte	Légèrement perturbée	Modérée	Moyens		
5	GR36 / Haute Sangle / au-dessus N10	moyen : N10 (pont au-dessus) + GR36	fortes	AEI	7	Faible	Neutre	Faible	Modérés		
6	Aunac depuis le pont sur la Charente	fort : bourg principal/pont sur la Charente	faibles	AEI	2 très partiellement	Très faible	Neutre	Très faible	Faibles		
7	Moutonneau - D336	moyen : bourg principal AEI	moyennes	AEI	9	Forte	Bonne	Moyenne	Moyens		
8	Les Déffends	faible : habitat isolé AEI	modérées	AEI	9	Moyenne	Bonne	Moyenne	Modérés		
9	Lichères - église st Denis - MH - GR36	fort : MH AEI	fortes	AEI	9	Forte	Bonne	Moyenne	Forts		
10	Chenommet	moyen : bourg principal AEI	modérées	AEI	2	Très faible	Neutre	Très faible	Faibles		
11	Les Essarts	faible : habitat isolé AEI	fortes	AEI	9	Moyenne	Légèrement perturbée	Modérée	Modérés	24	Modérée
12	FontenilleXD185 entrée est	moyen: bourg principal AEI	faibles	AEI	9	Modérée	Bonne	Faible	Modérés		
13	Fontclaireau - D56 - entrée sud-ouest	fort : bourg et route principale AEI	fortes	AEI	13	Faible	Bonne	Très faible	Faibles	23	Modérée
14	Le Vieil Aunac - D187xD27	fort : boug principal / covisi château Bayers	fortes	AEI	12	Forte	Bonne	Moyenne	Forts	35	Moyenne
15	Tumulus - MH / GR36	fort : MH limite AEI	fortes	AEI	18	Moyenne	Bonne	Moyenne	Moyens	24	Modérée
16	La Pierre folle (MH)	faible : MH mais peu visible et accessible	fortes	AEI	9	Forte	Légèrement perturbée	Importante	Moyens		
17	Chenon - Chapelle et Chateau MH	fort : MH et bourg principal	modérées	AEI	4 très partiellement	Très faible	Neutre	Très faible	Faibles		
17b	Lieu-dit Bellevue	fort : site protégé	moyennes	AEI	8	Faible	Neutre	Faible	Faibles		
18	Lonnes - D 186	modérée : bourg principal limite aer	moyennes	AEI	13	Très faible	Neutre	Très faible	Faibles		
19	D102 - sortie ouest Couture	moyen : principaux bourg AER + MH	fortes	AER	27	Moyenne	Bonne	Modérée	Moyens	76	Forte
20	sortie Salles-de-Villefagnan - D27 - parc éolien existant	modéré : parc éolien existant - route principale	moyennes	AER	7	Nulle	Neutre	Nulle	Nuls		
21	MoutonxGR36	fort : bourg principal - covisi église MH	fortes	AER	17	Forte	Bonne	Modérée	Moyens	50	Forte
22	GR63 -Dolmens des Perrottes + Tumulus - MH	fort : MH	fortes	AER	12	Moyenne	Légèrement perturbée	Modérée	Moyens	17	Modérée
23	entrée ouest Juillé	modérée : bourg principal AER	moyennes	AER	12	Très faible	Neutre	Très faible	Faibles		
24	Centre de Mansle avec pont sur Charente	moyen : bourg AER + MH	très faibles	AER	0	Nulle	Neutre	Nulle	Nuls		
25	Verteuil-sur-Charente - place cimetière Église - MH - Site	fort : MH forte reconnaissance	faibles	AER	0	Nulle	Neutre	Nulle	Nuls		
26	Verteuil-sur-Charente L'Aumônerie - D56xD26	moyen : bourg Verteuil mais pas covisi MH	faibles	AER	2	Très faible	Neutre	Très faible	Faibles		
27	Sud de Mansle D18	moyen : bourg AER + MH	moyennes	AER	18	Modérée	Légèrement perturbée	Moyenne	Moyens	37	Forte
28	St Front - église MH	moyen : bourg principal AER + MH	très faibles	AER	0	Nulle	Neutre	Nulle	Nuls		
29	St Georges - Château MH	moyen : bourg AER + chateau encaissé	faibles	AER	11	Modérée	Bonne	Faible	Modérés		
30	D739 avant Romefort (covisibilité avec l'église de St Front)	moyen : route principale AER - covisi St Front	fortes	AER	15	Modérée	Bonne	Modérée	Modérés	49	Forte
31	Charmé - D31xLGV	modérée : bourg principal AER	fortes	AER	19	Faible	Bonne	Faible	Faibles	33	Forte
32	St Sulpice de Ruffec - église MH	moyen : principaux bourg AER + MH	faibles	AER	0	Nulle	Neutre	Nulle	Nuls		
33	Chateau Cellettes	moyen : MH	faibles	AER	0	Nulle	Neutre	Nulle	Nuls		



n°	nom	État initial			Analyse qualitative des photomontages				Impacts (enjeux croisés aux effets visuels du projet)	Impacts cumulés avec les autres projets éoliens	
		Enjeu	Sensibilités	Aire d'étude	Nombre d'éoliennes visibles	Visibilité	Lecture du projet dans le paysage	Prégnance		nombre total d'éoliennes visibles	Densification
34	Ligné D61 - église MH	modéré : bourg principal AER	moyennes	20.	11	Très faible	Neutre	Très faible	Faibles	18	Modérée
35	Airzech - MH	modéré : MH AER	modérées	AER	0	Nulle	Neutre	Nulle	Nuls		
36	Courcôme	moyen : bourg AER + covisi MH	modérées	AER	17	Modérée	Bonne	Modérée	Modérés		
37	Tumulus de Tusson	fort : MH et panorama	fortes	AER	28	Modérée	Légèrement perturbée	Modérée	Moyens	84	Forte
38	Les Touches panorama sur la vallée	fort : panorama vallée charente + covisi Verteuil	moyennes	AER	22	Modérée	Bonne	Modérée	Moyens	57	Forte
39	D740 Nanteuil-en-Vallée	modéré : principaux bourg AEE - routes	moyennes	AEE	21	Faible	Bonne	Très faible	Faibles		
40	Tusson - covisibilités avec le village sur chemin à l'ouest	moyen : bourg et site protégé	tres faibles	AEE	0	Nulle	Neutre	Nulle	Nuls		
41	Ruffec D 911 proche N10 - ZI Nord	modéré : ZI nord Ruffec	modérées	AEE	7	Nulle	Neutre	Nulle	Nuls		
42	Coulgens - Eglise MH	modéré : MH AEE	faibles	AEE	19	Faible	Bonne	Très faible	Faibles		
43	Xambès	modéré : MH AEE	très faibles	AEE	33	Faible	Bonne	Faible	Faibles		
44	Villefagnan D19	modéré : Bourg AEE - MH	modérées	AEE	13	Très faible	Bonne	Très faible	Faibles		
45	St Amant de Boixe D114	modéré : MH AEE	faibles	AEE	9	Nulle	Neutre	Nulle	Nuls		
46	D737 nord-ouest Longré	faible : bourg AEE	modérées	AEE	0	Nulle	Neutre	Nulle	Nuls		